



Врз основа на член 22 став 1 точка 1 и член 62 став 1 од Законот за локална самоуправа (Сл. Весник на Република Македонија бр.5/2002 и во врска со член 22 став1 точка 7 од Статутот на Општина Кичево (сл. Гласник на Општина Кичево бр.5/06) а согласно со член 10 став 4 од Законот за постапување со бесправно изградени објекти („Службен весник на РМ“ бр. 23/2011, 54/2011, 155/2012, 72/13, 44/14, 115/14, 199/14, 124/15, 129/15, 217/15, 31/16 и 190/17), Советот на Општина Кичево, на Седницата одржана на ден _____ година, ја донесе следната :

О Д Л У К А

Со која се утврдува дека ќе се донесе Измена на Генерален урбанистички план за град Кичево заради вклопување на бесправен објект.

Член 1

Се утврдува дека ќе се донесе измена на Генерален урбанистички план за град Кичево донесен со Одлука на Совет на Општина Кичево бр.07-76/3 од 11.02.2000 година.

Член 2

Со донесувањето на измена на генералниот урбанистички план ќе се изврши усогласување на намените на КП бр.5348, КО Кичево вон гр., заради утврдување на правен статус на бесправен објект – зграда бр.1 според геодетски елаборат бр. 0801-390/3 од 10.10.2018 година, изработен од „КОРУНОСКИ“ ДОО Кичево.

Në bazë të nenit 22 paragrafi 1 pika 1 dhe nenit 62 paragrafi 1 të Ligjit për vetëqeverisje lokale (“Gazeta Zyrtare e Republikës së Maqedonisë” nr.5/2002), dhe në lidhje me nenin 22 paragrafi 1 pika 7 të Statutit të Komunës së Kërçovës (“Gazeta Zyrtare e Komunës së Kërçovës” nr.5/06), si dhe në pajtim me nenin 10 paragrafi 4 të Ligjit për trajtimin e objekteve të ndërtuara pa leje (“Gazeta Zyrtare e RM” nr.23/2011, 54/2011, 155/2012, 72/2013, 44/2014, 115/2014, 199/2014, 124/2015, 129/2015, 217/2015, 31/2016 dhe 190/2017), Këshilli i Komunës së Kërçovës, në Mbledhjen e mbajtur më datë _____ vitit, solli këtë:

V E N D I M

Me të cilin përcaktohet se do të sillet Ndryshimi i Planit të Përgjithshëm Urbanistik për qytetin e Kërçovës, për shkak të integritetit të objektit të ndërtuar pa leje.

Neni 1

Përcaktohet se do të sillet ndryshim i Planit të Përgjithshëm Urbanistik për qytetin e Kërçovës, i miratuar me Vendim të Këshillit të Komunës së Kërçovës nr.07-76/3 të datës 11.02.2000.

Neni 2

Me sjelljen e ndryshimit të Planit të Përgjithshëm Urbanistik do të bëhet harmonizimi i destinimeve të PK nr.5348, KK Kërçovë jashtë qytetit, për shkak të përcaktimit të statusit juridik të objektit të ndërtuar pa leje – ndërtesa nr.1 sipas elaboratit gjeodezik nr.0801-390/3 të datës 10.10.2018, të hartuar nga “KORUNOSKI” SHPK Kërçovë.



Член 3

Финансирањето на изработката на планската документација ќе се врши со средства од буџет на Општина Кичево.

Член 4

Спроведувањето на постапката за донесување на документацијата ќе го врши Одделението за урбанизам и заштита на животната средина при Општина Кичево.

Член 5

Оваа одлука стапува во сила осмиот ден од денот на објавување во Службен гласник на Општина Кичево.

Бр. / Nr. _____
Dt. _____ година
Кичево / Kërçovë

AM/AM

Neni 3

Financimi për hartimin e dokumentacionit të planifikuar, do të bëhet me mjete të Buxhetit të Komunës së Kërçovës.

Neni 4

Zbatimin e procedurës, për sjelljen e dokumentacionit, do ta bëjë Seksioni për urbanizëm dhe mbrojtje të mjedisit jetësor, në Komunën e Kërçovës.

Neni 5

Ky vendim hyn në fuqi ditën e tetë, nga dita e publikimit në "Fletoren zyrtare të Komunës së Kërçovës".

СОВЕТ НА ОПШТИНА КИЧЕВО / KËSHILLI I KOMUNËS SË KËRÇOVËS

ПРЕТСЕДАТЕЛ / KRYETAR

Ајхан Сулкоски/Ayhan Sulkoski



Image © 2025, Airbus

Google Earth

Друштво за геодетски работи, трговија и услуги
ГЕОДЕТ КОРУНОСКИ
ДООЕЛ увоз-извоз Кичево
geodetkorunoski@yahoo.com

тел/факс: 045 220400
моб: 071 221150
ул.Мирко Милески бр.15

Деловоден број:0801-390/3
Датум :10.10.2018година

ГЕОДЕТСКИ ЕЛАБОРАТ ЗА ГЕОДЕТСКИ РАБОТИ ЗА ПОСЕБНИ НАМЕНИ За легализација на бесправно изграден објект на

КП 5348 КО. Кичево вон гр

Со заверката Агенцијата за катастар на недвижности тврди дека при изработката на геодетскиот елаборат се користени податоци од ГКИС и дека за истите е платен надоместок согласно со Законот, додека за квалитетот и точноста на податоците содржани во елаборатот одговара изготвувачот.

ГЕОДЕТ КОРУНОСКИ ДООЕЛ увоз-извоз
Кичево

Заверил:

МП

АГЕНЦИЈА ЗА КАТАСТАР НА НЕДВИЖНОСТИ

Одобрил:

МП

Овластен геодет:
дипл. геод.инг. Тихо Златановски

Друштво за геодетски работи, трговија и услуги
ГЕОДЕТ КОРУНОСКИ
ДООЕЛ увоз-извоз Кичево
geodetkorunoski@yahoo.com

тел/факс: 045 220400
моб: 071 221150
ул.Мирко Милески бр.15

СОДРЖИНА НА ГЕОДЕТСКИОТ ЕЛАБОРАТ

1. Технички извештај.
2. Скица на премерување.
3. Скица на премерување на внатрешна површина.
4. Рекапитулација.
5. Оригинал податоци од АКН .
6. CD

ТЕХНИЧКИ ИЗВЕШТАЈ

1. Податоци за КО, КП, ПЛ :

- КО. Кичево вон гр, КП.5348, И.Л.5010

2. Податоци за извршениот премер:

По основ на доставено барање од лицето Ациабдураман Бекироски од Кичево заведено под број 0801-390/1 од 05.10.2018год. изработен е геодетски елаборат за посебни намени за фактичка состојба на бесправно изграден објект на КП 5348 за КО Кичево вон гр.

Излезено е на лице место при што извршен е габаритен премер на објектот кој на скицата од теренско премерување е означен како зграда број 1 на Кп.бр.5348.

Од премерот на лице место утврдено е дека објектот кој е предмет на легализација не е евидентиран во катастарската евиденција и истиот на скицата од теренско премерување прикажан е со црвена боја. Објектот означен како зграда број 1 во целост е изграден на Кп.бр.4357 со површина од 101м².

Исто така извршен е премер и на внатрешна корисната површина на објектот.

Извршено е пренесување на податоците добиени од терен на катастарскиот план и изготвен е графички приказ скица на премерување со список на координати на објектот.

За наведениот објект предмет на легализација изготвени се скици на внатрешна корисна површина и изготвен е образец за рекапитулација во кој е запишана вкупната внатрешна корисна површина.

Објектот број 1 на КП5348 се состои од: приземје кое претставува станбен простор.

Во прилог на елаборатот дадена е целата содржина во електорнска верзија потпишана соодветно со електронски сертификат.

Етажно премерување и висината на објектот е извршено е со помош на *Distancer Trimble*, Премерот на недвижноста е извршен на DT09-24-2018, TM01:15:12 со примена на метода на Глобално сателитско позиционирање (GNSS) со користење на кинематички начин на позиционирање со реално време RTK (real time kinematic) и со користење на МАК ПОС (Македонски позиционен систем) мрежа со помош на двофрекфентен приемник (GNSS system Stonex S9).

Обработката на теренските податоци е извршена со помош на софтвер Bentley Map V8i.

Изготвил

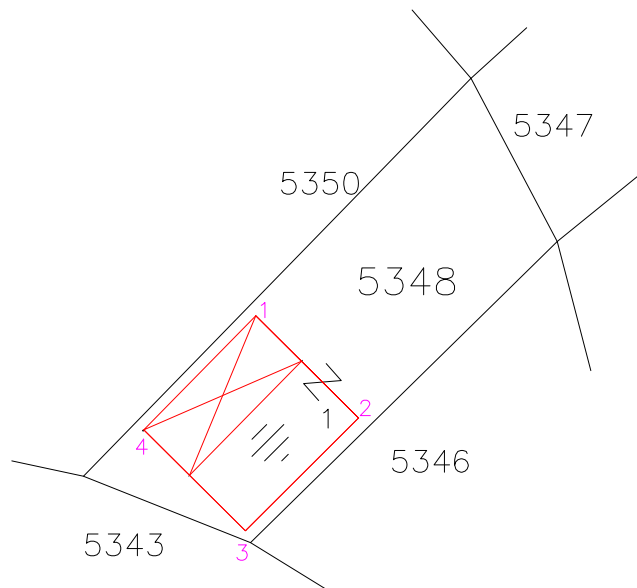
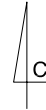
М.П

дипл.гео.инж.Димче Костоски

Теренска скица на премерување

P=1:500

| Ti | Y | X |
|----|-----------|-----------|
| 1 | 498121.50 | 594580.28 |
| 2 | 498128.30 | 594573.52 |
| 3 | 498120.81 | 594566.05 |
| 4 | 498114.09 | 594572.74 |



— Состојба од катастар на недвижности

— Состојба од лице место

Кичево
10.10.2018 год.

Изработил:
дипл.геод.инж.Димче Костоски

РЕКАПИТУЛАЦИЈА

| Број на КП | | Адреса (улица и куќен број на зграда) | Број на зграда | влез | кат | Стан | Намена на посебен дел од зграда | Внатрешна површина на посебниот дел од зградата (м2) | Волумен (м ³) | Површина на земјиште под зграда | | Висина на зграда (кота на венец) (м) |
|------------|-----|--|----------------|------|-----|------|---------------------------------|--|---------------------------|---------------------------------|------|---|
| основен | дел | | | | | | | | | број на зграда | (м2) | |
| 5348 | | мв.Завој, Кичево вон гр | 1 | 1 | Пр | | Ст | 40 | | 1 | 101 | 2,85 |
| | | | | / | Пр | | Тераси | 43 | | | | |
| | | | | | | | | | | | | |
| | | | | | | | | | | | | |
| | | | | | | | | | | | | |
| | | | | | | | | | | | | |
| | | | | | | | | | | | | |
| | | | | | | | | | | | | |
| | | | | | | | | | | | | |
| | | | | | | | | | | | | |
| | | | | | | | | | | | | |
| | | | | | | | | | | | | |
| | | | | | | | | | | | | |
| | | | | | | | | | | | | |
| | | | | | | | Вкупно: | 83 | | | | |

Изготвил:

мп _____
 дипл.геод.инж.Димче Костоски

ИЗЈАВА СО ПОДАТОЦИ ЗА НЕДВИЖНОСТИ

ЛИСТ 1

Основни податоци

Име Али Абдураман

Презиме Беќировски

Адреса на живеење Кичево, Ш.Турскиоски бр.4

Податоци за недвижноста

Катастарска општина Кичево вон П

Катастарска парцела 5348

Зграда, објект/посебен дел од зграда (стан, деловна просторија, гаража и др.)

На КП 5348

Општина Кичево Улица Мв. Завој Број 1

КАРАКТЕРИСТИКИ НА ОБЈЕКТИЗА ДОМУВАЊЕ

Година на изградба на објектот 2010г.

Година на извршена доградба/надградба на објектот _____

Година на реконструкција _____

Тип на реконструкција

- Фасада
- Столарија
- Инсталации
- Кров

Материјал од кој е изграден објектот

- Монтажен материјал
- Мешовит материјал
- Тврд материјал

Изјавил

Али
Име, Презиме и потпис



ИМОТЕН ЛИСТ број: 5010 ИЗВОД
Катастарска општина: КИЧЕВО-ВОН Г.Р.

| ЛИСТ А: ПОДАТОЦИ ЗА НОСИТЕЛОТ НА ПРАВОТО НА СОПСТВЕНОСТ | | | | | | | |
|---|-------------|------------------------|-----------------------------|-------------------|---|---|---------------------------|
| Ред. бр. | ЕМБГ / ЕМБС | Име и презиме / Назив | Адреса / Седиште | Дел на недвижност | Правен основ на запишување | Бр. на пред. по кој е извршено запишување | Датум и час на запишување |
| 1 | *** | АЦИАБДУРАМАН БЕКИРОСКИ | ЖИВКО ТУФЕКЦИОСКИ 4, КИЧЕВО | 1/1 | дог.за купопродажба Оду бр. 192/17 од 12.07.2017 нотар Букурије Алими | 1112-1212/2017 | 14.07.2017 10:18:05 |

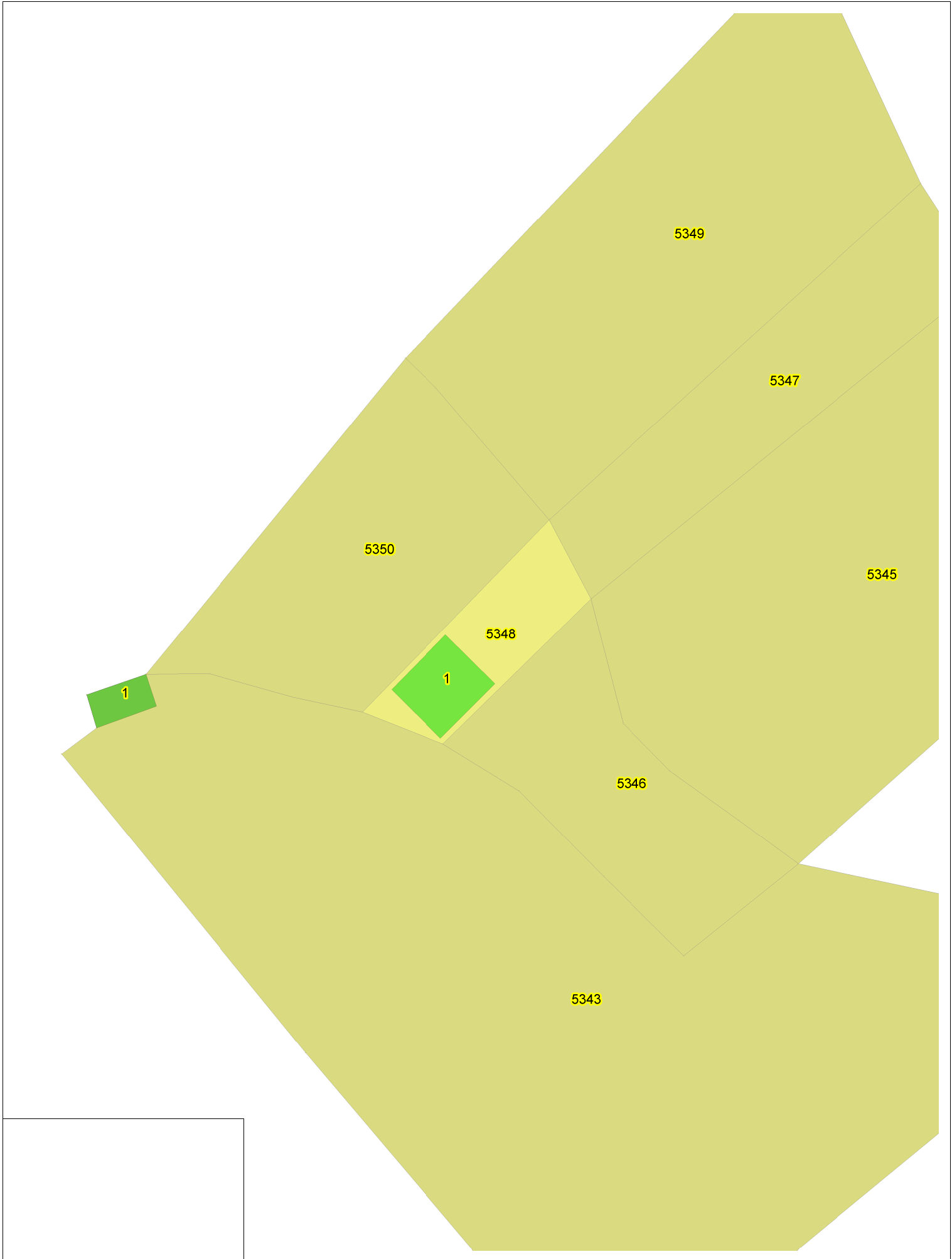
| ЛИСТ Б: ПОДАТОЦИ ЗА ЗЕМЈИШТЕТО (КАТАСТАРСКА ПАРЦЕЛА) И ЗА ПРАВОТО НА СОПСТВЕНОСТ | | | | | | | | | | | |
|--|--------------------|-------|-------------|-------|-----|----------------|---|-------------|---|---------------------------|---------------------|
| Број на катастарска парцела | Викано место/улица | | Катастарска | | | Површина во м2 | Сопственост / сосопственост / заедничка сопственост | | Бр. на пред. по кој е извршено запишување | Датум и час на запишување | |
| | | | култура | класа | | | | | | | |
| основен | дел | | | | | | | | | | |
| 5348 | | ЗАВОЈ | | зз | н 3 | | 368 | СОПСТВЕНОСТ | | 1112-1212/2017 | 14.07.2017 10:18:05 |

| Легенда на внесени шифри и кратенки: | |
|--------------------------------------|-------------------|
| Шифра | Опис |
| зз | Плодните земјишта |
| н | Нива |

| Тип | Опис |
|-------|--|
| Извод | Дел од содржината на имотниот лист за избраните парцели или згради |

М.П.

Овластено лице:
Димче Костоски
име и презиме, потпис



РЕПУБЛИКА МАКЕДОНИЈА
АГЕНЦИЈА ЗА КАТАСТАР НА НЕДВИЖНОСТИ
1109-3165/2018 од 05.10.2018 10:17:51

Податоци за сертификатот на овластеното лице
Сертификатот е издаден на: СЛОБОДАН НИКОЛОСКИ
Издавач: Македонск Телеком СА
Сериен број: 579134f
Валиден до: 17.11.2018
Датум и час на потпишување: 05.10.2018 во 16:09:55
Документот е дигитално потпишан и е правно валиден



КООРДИНАТИ НА ТОЧКИ ОД ГЕОДЕТСКАТА РЕФЕРЕНТНА МРЕЖА

ПОДРАЧЈЕ / КО КИЧЕВО-ВОН Г.Р.

| Ознака (тип) на геодетска | бр. на точка | Y | X | H |
|---------------------------|--------------|-----------|---|---|
| 110 | 504779,72 | 612967,65 | | |



Овластено лице
Слободан Николоски

(име, презиме и потпис)

РЕПУБЛИКА МАКЕДОНИЈА
АГЕНЦИЈА ЗА КАТАСТАР НА НЕДВИЖНОСТИ

02-3334/3-325/2018 од 10.10.2018 08:38:15



ПОТВРДА
за проверка на геодетски елаборат
КО КИЧЕВО-ВОН Г.Р.

Се потврдува дека ГЕОДЕТ КОРУНОСКИ, 6474080, МИРКО МИЛЕСКИ 15 - КИЧЕВО на ден 10.10.2018 во 08:37:50 часот до Агенцијата за катастар на недвижности достави пријава за проверка на геодетски елаборат заведена под број 02-3334/3-325/2018

КО.: КИЧЕВО-ВОН Г.Р. / Парцела: 5348

За да го искористите изработениот геодетски елаборат, внесете ја следната лозинка 'JU75NS2', на <https://ekatlite.platform.katastar.gov.mk/ekatlite>.



Овластено лице

Димче Костоски

(име, презиме и потпис)

Плаќањето е успешно завршено

Број на извршената трансакција: 2584800

| | | |
|--|--|---|
| Назив на налогодавач: Димче Костоски ул Мирко Милески бр. 15 | Датум на валута 10.10.2018 | Назив на налогопримач: НРБМ Буџет на РМ |
| Трансакциска сметка на | Трансакциска сметка на 100-0000000-630-95 | Банка на налогопримач: АКН 3 |
| Банка на налогодавач: | Износ: МКД 154.20 | Уплатна сметка: |
| Даночен број или ЕМБС: 6474080 | Сметка на буџетски корисник: 2100100100450-787-11 | Приходна шифра и програма: 724116-20 <input type="checkbox"/> преку МИПС |
| Повикување на број: | Датум на уплата: 10.10.2018 | Место на плаќање: Интернет Casys cPay |
| Цел на плаќање: Имотен лист | | |
| Потпис: | | |

Налог ПП50

| | |
|--------------------------|---------------|
| ВКУПНО ЗА ПРИЈАВА | 150.00 |
| АДМИНИСТРАТИВНА ТАКСА | 0.00 |
| ПРОВИЗИЈА | 4.20 |
| ВКУПНО ЗА НАПЛАТА | 154.20 |

РЕПУБЛИКА МАКЕДОНИЈА
АГЕНЦИЈА ЗА КАТАСТАР НА НЕДВИЖНОСТИ

1105-9363/2018 од 10.10.2018 08:31:53



БАРАЊЕ

за издавање на податоци од ГКИСКО КИЧЕВО-ВОН Г.Р.
Од ГЕОДЕТ КОРУНОСКИ, 6474080.
МИРКО МИЛЕСКИ 15, ____.

Барам да ми се издадат следните податоци:

1. Имотен лист број: 5010 за КП број: _____, КО: КИЧЕВО - КИЧЕВО-ВОН Г.Р..
2. Имотен лист за инфраструктурен објект број: _____.
3. Извод од катастарски план за КП број: _____, КО: _____.
4. Извод од катастарски план со координати за КП број: _____, КО: _____.
5. Извод од план за инфраструктурни објекти број: _____.
6. Уверение за историски преглед на извршените запишувања за КП број: _____.
7. Уверение за историски преглед на извршените запишувања за инфраструктурен објект број: _____.
8. Уверение за историски преглед на извршените запишувања за КП број: _____, број на зграда _____, влез _____, кат _____, посебен дел од згради (стан/деловна просторија) _____, КО _____.
9. Лист за предбележување на градба број: _____ на КП број: _____, КО _____.
10. Лист за предб. на инфрастр. објект број: _____ на КП број: _____, КО _____.
11. Евидентен лист за згради и другио бјекти број: _____, КО: _____.
12. Евидентен лист за инфраструктурен објект број: _____.
13. Лист за времени објекти број: _____, КО _____.
14. Пописен лист со незапишани права број: _____, КО: _____.
15. Координати на точка од геодетската референтна мрежа на КП број: _____, КО: _____.
16. Координати на детална точка _____, КП: _____.
17. Фотокопија од етажна скица _____.
18. Уверение за канцелариска идентификација за КП број: _____ од КЗ/КН, КО _____.
19. Уверение дека лицето не е запишано како носител на право во КН.
20. Список индикации за КП број: _____, КО: _____.
21. Список на катастарски парцели низ кои поминуваа инфраструктурен објект бр. _____.
22. Други податоци: КП: _____.

* Податоците за ЕМБГ/ЕМБС на лицата запишани во ГКИС, се пополнуваат доколку подносител на барањето е лично запишаниот носител или од него ополномоштено лице

Дата 10.10.2018

Подносител на барањето

ГЕОДЕТ КОРУНОСКИ

(име, презиме и потпис)

Плаќањето е успешно завршено

Број на извршената трансакција: 2576945

| | | |
|--|--|---|
| Назив на налогодавач: Димче Костоски ул Мирко Милески бр. 15 | Датум на валута 05.10.2018 | Назив на налогопримач: НРБМ Буџет на РМ |
| Трансакциска сметка на | Трансакциска сметка на 100-0000000-630-95 | Банка на налогопримач: АКН 3 |
| Банка на налогодавач: | Износ: МКД 67.85 | Уплатна сметка: |
| Даночен број или ЕМБС: 6474080 | Сметка на буџетски корисник: 2100100100450-787-11 | Приходна шифра и програма: 724116-20 <input type="checkbox"/> преку МИПС |
| Повикување на број: | Датум на уплата: 05.10.2018 | Место на плаќање: Интернет Casys cPay |
| Цел на плаќање: Координати од геодетска основа | | |
| Потпис: | | |

Налог ПП50

| | |
|--------------------------|--------------|
| ВКУПНО ЗА ПРИЈАВА | 66.00 |
| АДМИНИСТРАТИВНА ТАКСА | 0.00 |
| ПРОВИЗИЈА | 1.85 |
| ВКУПНО ЗА НАПЛАТА | 67.85 |

РЕПУБЛИКА МАКЕДОНИЈА
АГЕНЦИЈА ЗА КАТАСТАР НА НЕДВИЖНОСТИ

1109-3165/2018 од 05.10.2018 10:17:42



БАРАЊЕ

за издавање на податоци од ГКИСКО КИЧЕВО-ВОН Г.Р.
Од ГЕОДЕТ КОРУНОСКИ, 6474080.
МИРКО МИЛЕСКИ 15, ____.

Барам да ми се издадат следните податоци:

1. Имотен лист број: _____ за КП број: _____, КО: _____.
2. Имотен лист за инфраструктурен објект број: _____.
3. Извод од катастарски план за КП број: _____, КО: _____.
4. Извод од катастарски план со координати за КП број: _____, КО: _____.
5. Извод од план за инфраструктурни објекти број: _____.
6. Уверение за историски преглед на извршените запишувања за КП број: _____.
7. Уверение за историски преглед на извршените запишувања за инфраструктурен објект број: _____.
8. Уверение за историски преглед на извршените запишувања за КП број: _____, број на зграда _____, влез _____, кат _____, посебен дел од згради (стан/деловна просторија) _____, КО _____.
9. Лист за предбележување на градба број: _____ на КП број: _____, КО _____.
10. Лист за предб. на инфрастр. објект број: _____ на КП број: _____, КО _____.
11. Евидентен лист за згради и другио бјекти број: _____, КО: _____.
12. Евидентен лист за инфраструктурен објект број: _____.
13. Лист за времени објекти број: _____, КО _____.
14. Пописен лист со незапишани права број: _____, КО: _____.
15. Координати на точка од геодетската референтна мрежа на КП број: 5348, КО: КИЧЕВО - КИЧЕВО-ВОН Г.Р.
16. Координати на детална точка _____, КП: _____.
17. Фотокопија од етажна скица _____.
18. Уверение за канцелариска идентификација за КП број: _____ од КЗ/КН, КО _____.
19. Уверение дека лицето не е запишано како носител на право во КН.
20. Список индикации за КП број: _____, КО: _____.
21. Список на катастарски парцели низ кои поминуваа инфраструктурен објект бр. _____.
22. Други податоци: КП: _____.

* Податоците за ЕМБГ/ЕМБС на лицата запишани во ГКИС, се пополнуваат доколку подносител на барањето е лично запишаниот носител или од него ополномоштено лице

Дата 05.10.2018

Подносител на барањето

ГЕОДЕТ КОРУНОСКИ

(име, презиме и потпис)

Плаќањето е успешно завршено

Број на извршената трансакција: 2584796

| | | |
|--|--|---|
| Назив на налогодавач: Димче Костоски ул Мирко Милески бр. 15 | Датум на валута 10.10.2018 | Назив на налогопримач: НРБМ Буџет на РМ |
| Трансакциска сметка на | Трансакциска сметка на 100-0000000-630-95 | Банка на налогопримач: АКН 3 |
| Банка на налогодавач: | Износ: МКД 525.59 | Уплатна сметка: |
| Даночен број или ЕМБС: 6474080 | Сметка на буџетски корисник: 2100100100450-787-11 | Приходна шифра и програма: 724116-20 <input type="checkbox"/> преку МИПС |
| Повикување на број: | Датум на уплата: 10.10.2018 | Место на плаќање: Интернет Casys cPay |
| Цел на плаќање: Издавање на податоци во дигитална форма | | |
| Потпис: | | |

Налог ПП50

| | |
|-------------------------------|---------------|
| ВКУПНО ЗА ПРИЈАВА | 414.00 |
| АДМИНИСТРАТИВНА ТАКСА | 0.00 |
| ПРОВИЗИЈА | 11.59 |
| ЗАВЕРКА НА ГЕОДЕТСКИ ЕЛАБОРАТ | 100.00 |
| ВКУПНО ЗА НАПЛАТА | 525.59 |



БАРАЊЕ

за издавање на податоци од ГКИСКО КИЧЕВО-ВОН Г.Р.
Од ГЕОДЕТ КОРУНОСКИ, 6474080.
МИРКО МИЛЕСКИ 15, ____.

Барам да ми се издадат следните податоци:

1. Имотен лист број: _____ за КП број: _____, КО: _____.
2. Имотен лист за инфраструктурен објект број: _____.
3. Извод од катастарски план за КП број: _____, КО: _____.
4. Извод од катастарски план со координати за КП број: _____, КО: _____.
5. Извод од план за инфраструктурни објекти број: _____.
6. Уверение за историски преглед на извршените запишувања за КП број: _____.
7. Уверение за историски преглед на извршените запишувања за инфраструктурен објект број: _____.
8. Уверение за историски преглед на извршените запишувања за КП број: _____, број на зграда _____, влез _____, кат _____, посебен дел од згради (стан/деловна просторија) _____, КО _____.
9. Лист за предбележување на градба број: _____ на КП број: _____, КО _____.
10. Лист за предб. на инфрастр. објект број: _____ на КП број: _____, КО _____.
11. Евидентен лист за згради и другио бјекти број: _____, КО: _____.
12. Евидентен лист за инфраструктурен објект број: _____.
13. Лист за времени објекти број: _____, КО _____.
14. Пописен лист со незапишани права број: _____, КО: _____.
15. Координати на точка од геодетската референтна мрежа на КП број: _____, КО: _____.
16. Координати на детална точка _____, КП: _____.
17. Фотокопија од етажна скица _____.
18. Уверение за канцелариска идентификација за КП број: _____ од КЗ/КН, КО _____.
19. Уверение дека лицето не е запишано како носител на право во КН.
20. Список индикации за КП број: _____, КО: _____.
21. Список на катастарски парцели низ кои поминуваа инфраструктурен објект бр. _____.
22. Други податоци: КП: 5348.

* Податоците за ЕМБГ/ЕМБС на лицата запишани во ГКИС, се пополнуваат доколку подносител на барањето е лично запишаниот носител или од него ополномоштено лице

Дата 10.10.2018

Подносител на барањето
ГЕОДЕТ КОРУНОСКИ

(име, презиме и потпис)