

Врз основа на член 22 став 1 точка 1 и член 62 став 1 од Законот за локална самоуправа (Сл. Весник на Република Македонија бр.2/2002 и во врска со член 22 став 1 точка 7 од Статутот на Општина Кичево (сл. Гласник на Општина Кичево бр.5/06) а согласно со член 10 став 4 од Законот за постапување со бесправно изградени објекти („Службен весник на РМ., бр.23/2011, 54/2011, 155/2012, 72/13, ...31/16), Советот на Општина Кичево, на Седницата одржана на ден _____ 2017 година, ја донесе следната :

О Д Л У К А

Со која се утврдува дека ќе се донесе измена на урбанистичка документација за Населено Место Стрелци,

Член 1

Се утврдува дека ќе се измени урбанистичко-планска документација Урбанистичка документација за Населено Место Стрелци која е во примена а донесен е со Одлука на Советот на Општина Осломеј.

Член 2

Донесувањето на урбанистичко планската документација е заради вклопување на бесправен објект кој се наоѓа надвор од урбаниот опфат, изграден на КП.бр.392/1 КО Стрелци, согласно геодетски елаборат за бесправно изградени објекти и делови од објекти, бр.0804-16/1 од 08.01.2016 год. изготвен од „Kat plus,- Кичево, во урбанистичко-планската документација

Член 3

Финансирањето на изработката за донесување на измената на УД ќе се врши со средства од буџет на Општина Кичево.

Нë базë тë nenit 22, paragrafi 1 pika 1 dhe neni 62 paragrafi 1 тë Ligjit пër vetqeverisje lokale (“Gz. zyrtare e Republikës së Maqedonisë” nr. 2/2002), dhe në lidhje me nenin 22 paragrafi 1 pika 7 nga Statuti i Komunës së Kërçovës (FI. zyrtare e Komunës së Kërçovës” nr. 5/06), konformë nenit 10 paragrafi 4 тë Ligjit пër objektet e ndërtuara pa leje (“Gazeta zyrtare e Republikës së Maqedonisë” nr. 23/2011, 54/2011 155/2012, 72/13, ..., 31/16), Këshilli i Komunës së Kërçovës, në mbledhjen e mbajtur më dt. _____ 2017, e solli këte:

VENDIM

Me тë cilin пërcaktohet se do тë sillet ndryshim në dokumentacionit urbanistik пër vendbanimin Strelcë.

Neni 1

Përcaktohet se do тë ndryshohet plan-dokumentacioni urbanistik, пër vendbanimin Strelcë, që është në implementim, i sjellë me Vendimi тë Këshillit тë Komunës së Oslomesë.

Neni 2

Sjellja e plan-dokumentacionit urbanistik bëhet me qëllim тë пërfshirjes në këtë plan тë objektit тë ndërtuar pa leje i cili gjendet jashtë zonës urbanistike në PK nr.392/1, KK Strelcë, konformë elaboratit gjeodezik тë objekteve тë ndërtuar pa leje dhe pjesëve тë objekteve, nr. 0804-16/1 datë 08.01.2016, пërgatit nga “Kat plus” -Kërçovë.

Neni 3

Financimi пër hartimin dhe sjelljen e ndryshimit në dokumentacionin urbanistik, do тë bëhet me mjete тë Buxhetit тë Komunës së Kërçovës.

Член 4

Спроведувањето на постапката за донесување на измената на УД ќе го врши Одделението за урбанизам и заштита на животната средина при Општина Кичево.

Член 5

Оваа одлука стапува во сила осмиот ден од денот на објавување во Службен гласник на Општина Кичево.

Бр. _____
_____ година
Кичево

Neni 4

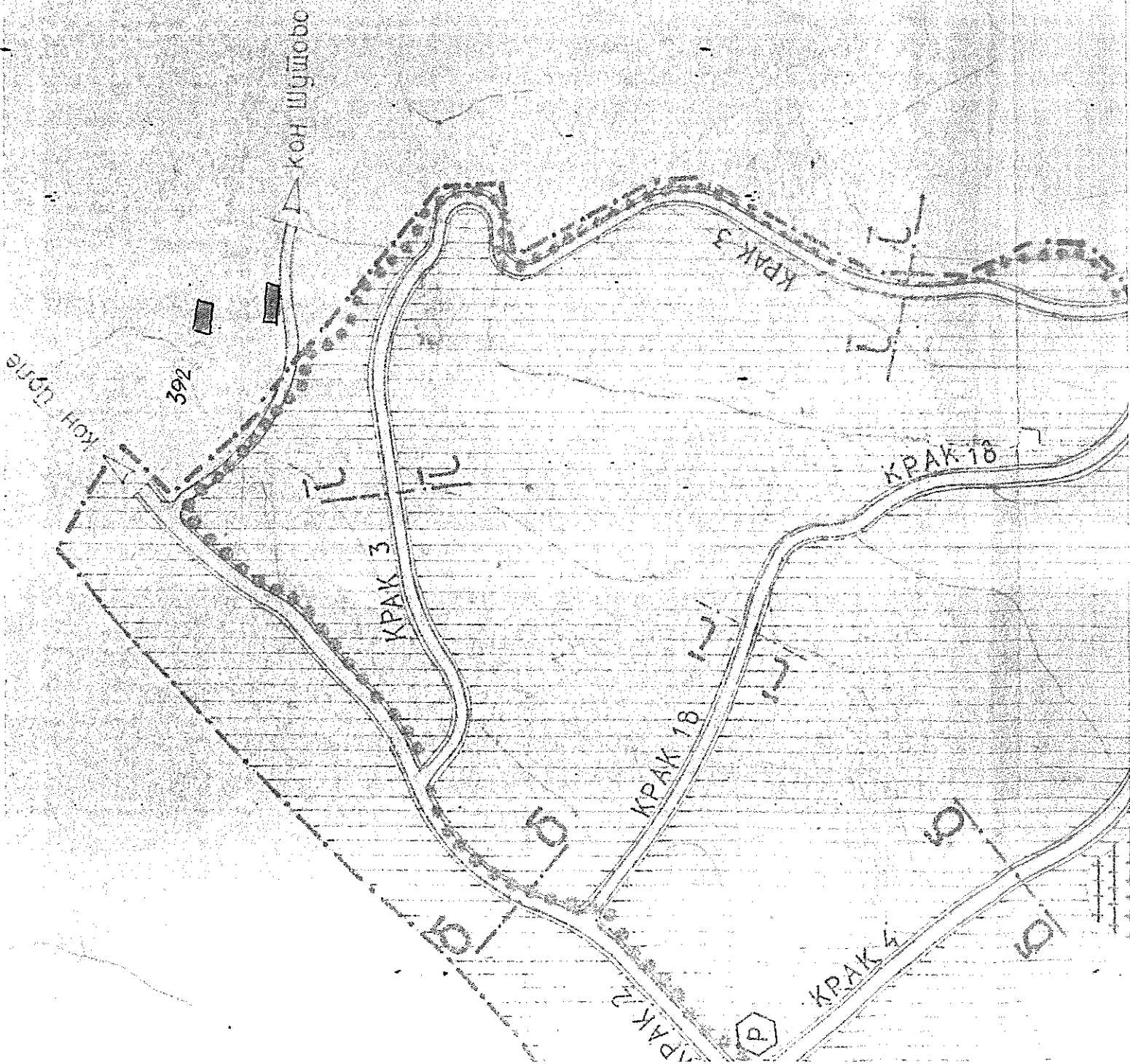
Zbatimin e procedurës për sjelljen e dokumentacionit urbanistik, do ta bëjë Seksioni për urbanizim dhe mbrojtjen e mjedisit jetësor në Komunën e Kërçovës.

Neni 5

Ky vendim hyn në fuqi ditën e tetë nga dita e publikimit në "Fletoren zyrtare të Komunës së Kërçovës".

Nr. _____
Dt. _____
Kërçovë

СОВЕТ НА ОПШТИНА КИЧЕВО / KËSHILLI I KOMUNËS SË KËRÇOVËS
ПРЕТСЕДАТЕЛ / KRYETAR
Камил Алиу /Qamil Aliu



ТРГОВСКО ДРУШТВО ЗА ГЕОДЕТСКИ РАБОТИ

ДОО КАТ ПЛУС КИЧЕВО

Деловоден број : 0804-16/1

Датум: 08.01.2016година

**ГЕОДЕТСКИ ЕЛАБОРАТ
ЗА
геодетски работи за посебни намени
за утврдување на фактичка положба на бесправно изградени
објекти и делови од објекти
КО Стрелци**

ТРГОВЕЦ ПОЕДИНЕЦ ОВЛАСТЕН ГЕОДЕТ/
ТРГОВСКО ДРУШТВО ЗА ГЕОДЕТСКИ РАБОТИ

Изготвил:

М.П.

Иванчо Божиновски дипл.геод.инж.
(име, презиме и потпис на овластен геодет)

АГЕНЦИЈА ЗА КАТАСТАР НА НЕДВИЖНОСТИ

Заверил/Одобрил

М.П.

(име, презиме и потпис на овластено
стручно лице од геодетска насока)

ТРГОВСКО ДРУШТВО ЗА ГЕОДЕТСКИ РАБОТИ

ДОО КАТ ПЛУС КИЧЕВО

СОДРЖИНА НА ГЕОДЕТСКИОТ ЕЛАБОРАТ

- 1. Технички извештај**
- 2. Скица на премерување**
- 3. Скици на премерување на внатрешна површина**
- 4. Рекапитулација**
- 5. Прилози**

ТРГОВСКО ДРУШТВО ЗА ГЕОДЕТСКИ РАБОТИ

ДОО КАТ ПЛУС КИЧЕВО

ТЕХНИЧКИ ИЗВЕШТАЈ

По поднесено барање бр.0804-16/1 од 08.01.2016г. од лицето Фејзозки Абиб од с.Стрелци, изработен е Геодетски елаборат за геодетски работи за посебни намени за утврдување на фактичка положба на бесправно изградени објекти и делови од објекти на КП.392/1 КО.Стрелци.

На ден 18.01.2016година извршен е премер на лице место на зграда бр.1 и новоизградена зграда означена како зграда бр.2 на КП.392/1 и изработена е скица на премерување. Со помош на GPS SOKKIA GRX (rtk metod) измерена е зграда бр.2 и измерена е точка станица од која е извршено снимање на зграда бр.1 со тотална станица и со рачна пантлика измерени се фронтони. Зграда бр.1 е изградена со спратност од приземје и кат 1 и зграда бр.2 е изградена со спратност од приземје.

Извршено е етажно мерење на зградите и изработени се скици за премерување на внатрешна површина. Мерењето е извршено со рачна пантлика и рачен далечиномер со сантиметарска точност.

Мерењето како и понатамошната обработка на податоците ја извршил Иванчо Божиновски.

Изготвил

Иванчо Божиновски
(име, презиме и потпис)

Податоци од извршеното теренско мерење:

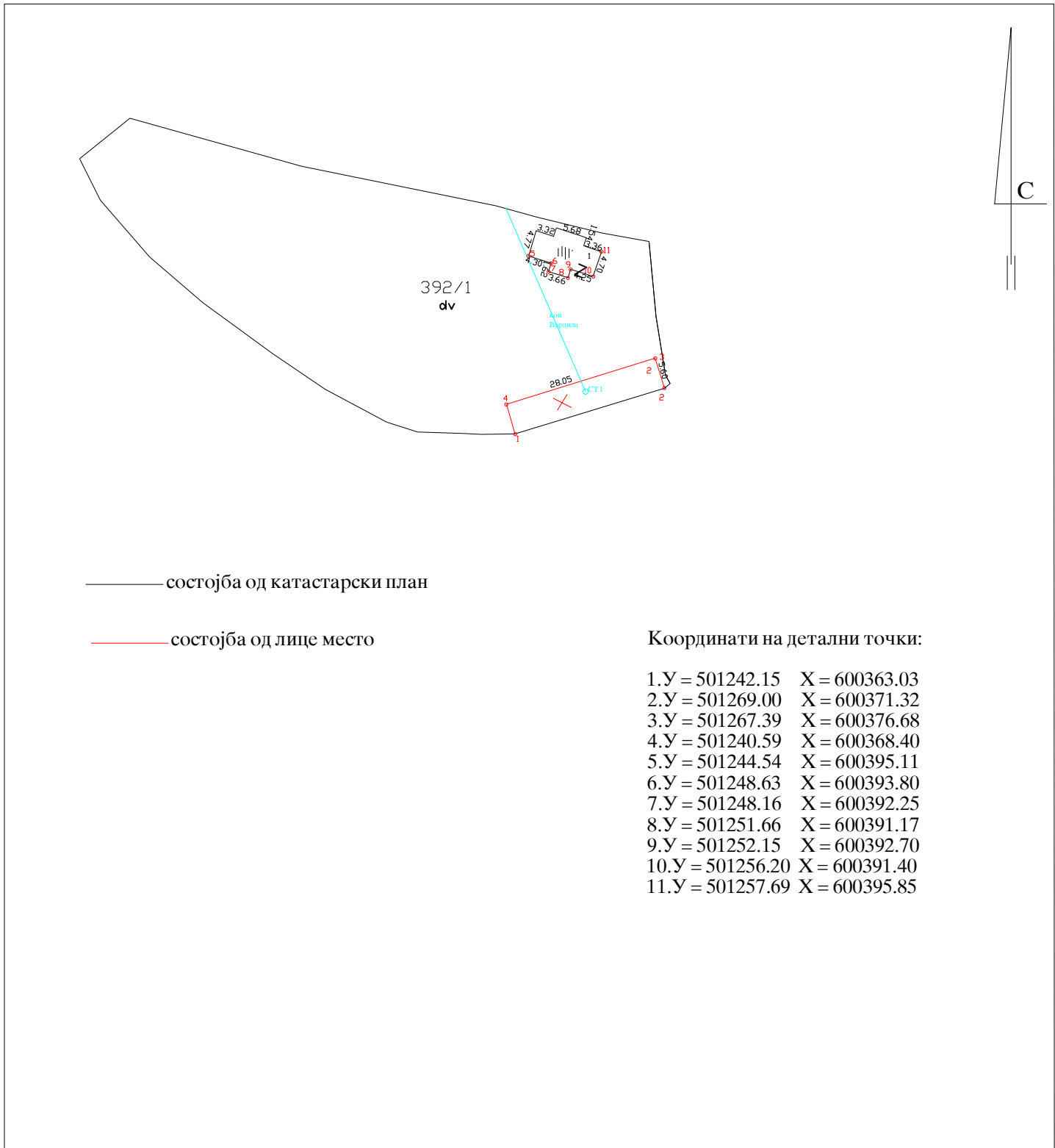
СТ 1 501254.81 600370.71
Вардила 499184.19 605145.20

точка	визура	агол	должина
СТ 1	Вардила	0 00 00	
	5	00 37 22	26.47
	6	08 27 21	23.90
	7	06 17 08	22.54
	8	14 41 34	20.70
	9	16 33 02	22.15
	10	27 16 42	20.74
	11	29 59 30	25.30



ТЕРЕНСКА СКИЦА НА ПРЕМЕРУВАЊЕ

размер 1:1000



Место и датум:

Кичево

Изготвил:

ДОО КАТ ПЛУС - КИЧЕВО

РЕКАПИТУЛАЦИЈА

Број на КП		Адреса (улица и куќен број на зградата)	Број на зграда	Влез	Кат	Стан	Намена на посебниот дел од зградата	Внатрешна површина на посебниот дел од зградата м2	Волумен (м3)	Површина на земјиште под зграда		Висина на зграда (кота на венец)
основен	Дел									Број на зграда	(м2)	(м)
392	1	с.Стрелци	1	1	ПР	1	СТ	50		1	73	6.15
392	1	с.Стрелци	1	1	К1	1	СТ	54				
392	1	с.Стрелци	2	1	ПР		П	138		2	157	3.30
							Вкупно	242				

М.П.

Изготвил
Иванчо Божиновски



ИМОТЕН ЛИСТ број: 2497 ИЗВОД
Катастарска општина: СТРЕЛЦИ

ЛИСТ А: ПОДАТОЦИ ЗА НОСИТЕЛОТ НА ПРАВОТО НА СОПСТВЕНОСТ							
Ред. бр.	ЕМБГ / ЕМБС	Име и презиме / Назив	Адреса / Седиште	Дел на недвижност	Правен основ на запишување	Бр. на пред. по кој е извршено запишување	Датум и час на запишување
1	***	РЕПУБЛИКА МАКЕДОНИЈА		70/3479	Постоечка катастарска евиденција	1126-38/2016	08.02.2016 14:47:57
2	***	ФЕЈЗОСКИ АБИБ	С. СТРЕЛЦИ , КИЧЕВО	3409/3479	Постоечка катастарска евиденција	1126-38/2016	08.02.2016 14:47:57

ЛИСТ Б: ПОДАТОЦИ ЗА ЗЕМЈИШТЕТО (КАТАСТАРСКА ПАРЦЕЛА) И ЗА ПРАВОТО НА СОПСТВЕНОСТ											
Број на катастарска парцела		Викано место/улица	Катастарска			Површина во м2	Сопственост / сосопственост / заедничка сопственост			Бр. на пред. по кој е извршено запишување	Датум и час на запишување
основен	дел		култура	класа							
392	1	ЛОШЕ	гз	гиз		3406	СОСОПСТВЕНОСТ			1126-38/2016	08.02.2016 14:47:57
392	1	ЛОШЕ	гз	зпз 1		73	СОСОПСТВЕНОСТ			1126-38/2016	08.02.2016 14:47:57

Легенда на внесени шифри и кратенки:	
Шифра	Опис
гиз	градежно изградено земјиште
зпз	Земјиште под зграда
гз	Вештачки неплодни земјишта

Тип	Опис
Извод	Дел од содржината на имотниот лист за избраните парцели или згради

М.П.

Овластено лице:
Иванчо Божиновски
име и презиме, потпис

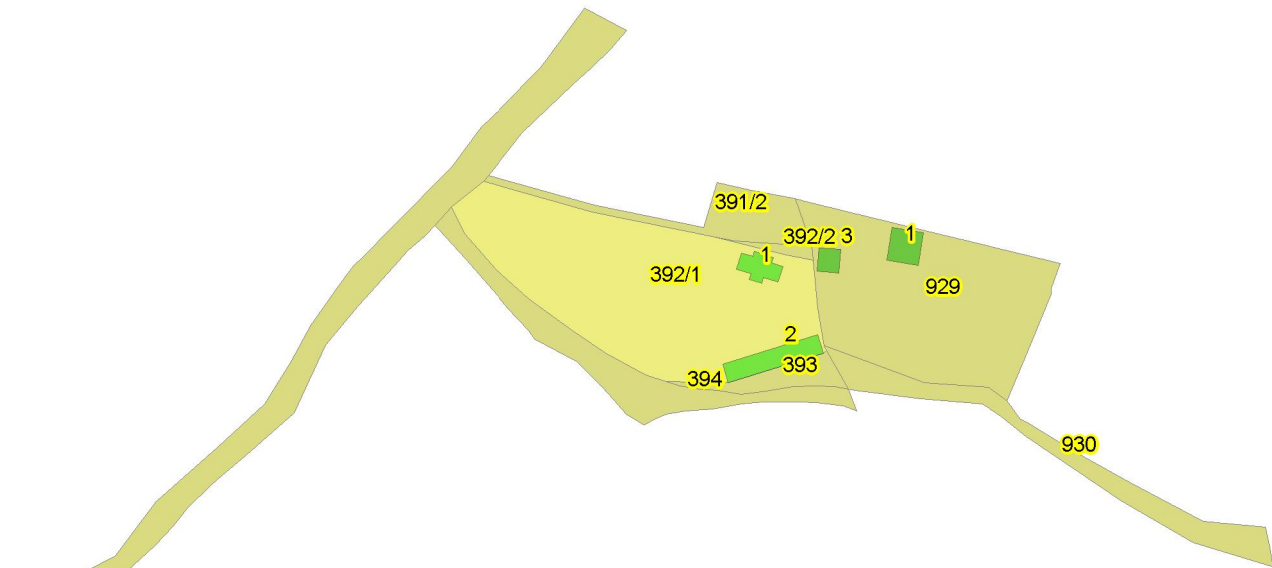
Плаќањето е успешно завршено

Број на извршената трансакција: 954572

Назив на налогодавач: Иванчо Божиновски ул. Борис Кидрич бр. 1-2/5	Назив на налогопримач: НРБМ Буџет на РМ
Трансакциска сметка на	Трансакциска сметка на 100-0000000-630-95
Банка на налогодавач:	Банка на налогопримач: АКН 3
Даночен број или ЕМБС: 6099246	Износ: МКД 156.30
Повикување на број:	Уплатна сметка:
Цел на плаќање: Имотен лист	Сметка на буџетски корисник: 2100100100450-787-11
Потпис:	Приходна шифра и програма: 724116-20 <input type="checkbox"/> преку МИПС
	Датум на уплата: 23.02.2016 Место на плаќање: Интернет Casys cPay

Налог ПП50

ВКУПНО ЗА ПРИЈАВА	150.00
АДМИНИСТРАТИВНА ТАКСА	0.00
ПРОВИЗИЈА	6.30
ВКУПНО ЗА НАПЛАТА	156.30



Плаќањето е успешно завршено

Број на извршената трансакција: 954599

Назив на налогодавач: Иванчо Божиновски ул. Борис Кидрич бр. 1-2/5	Датум на валута 23.02.2016	Назив на налогопримач: НРБМ Буџет на РМ
Трансакциска сметка на	Трансакциска сметка на 100-0000000-630-95	Банка на налогопримач: АКН 3
Банка на налогодавач:	Износ: МКД 420.30	Уплатна сметка:
Даночен број или ЕМБС: 6099246	Сметка на буџетски корисник: 2100100100450-787-11	Приходна шифра и програма: 724116-20 <input type="checkbox"/> преку МИПС
Повикување на број:	Датум на уплата: 23.02.2016	Место на плаќање: Интернет Casys cPay
Цел на плаќање: Издавање на податоци во дигитална форма		
Потпис:		

Налог ПП50

ВКУПНО ЗА ПРИЈАВА	414.00
АДМИНИСТРАТИВНА ТАКСА	0.00
ПРОВИЗИЈА	6.30
ВКУПНО ЗА НАПЛАТА	420.30

РЕПУБЛИКА МАКЕДОНИЈА
АГЕНЦИЈА ЗА КАТАСТАР НА НЕДВИЖНОСТИ
1109-728/2016 од 23.02.2016 11:40:37

Податоци за сертификатот на овластеното лице
Сертификатот е издаден на: Аница Петреска
Издавач: KIBS Qualified Certificate Services Ltd
Сериски број: 2c4ba53
Валиден до: 18.11.2017
Датум и час на потпишување: 23.02.2016 во 11:53:08
Документот е дигитално потпишан и е правно валиден



КООРДИНАТИ НА ТОЧКИ ОД ГЕОДЕТСКАТА РЕФЕРЕНТНА МРЕЖА

ПОДРАЧЈЕ / КО СТРЕЛЦИ

Ознака (тип) на геодетска	Бр. на точка	Y	X	H
	485	501388,040	598503,860	



Овластено лице

Аница Петреска

(име, презиме и потпис)

Плаќањето е успешно завршено

Број на извршената трансакција: 954554

Назив на налогодавач: Иванчо Божиновски ул. Борис Кидрич бр. 1-2/5	Датум на валута 23.02.2016	Назив на налогопримач: НРБМ Буџет на РМ
Трансакциска сметка на	Трансакциска сметка на 100-0000000-630-95	Банка на налогопримач: АКН 3
Банка на налогодавач:	Износ: МКД 72.30	Уплатна сметка:
Даночен број или ЕМБС: 6099246	Сметка на буџетски корисник: 2100100100450-787-11	Приходна шифра и програма: 724116-20 <input type="checkbox"/> преку МИПС
Повикување на број:	Датум на уплата: 23.02.2016	Место на плаќање: Интернет Casys cPay
Цел на плаќање: Координати од геодетска основа		
Потпис:		

Налог ПП50

ВКУПНО ЗА ПРИЈАВА	66.00
АДМИНИСТРАТИВНА ТАКСА	0.00
ПРОВИЗИЈА	6.30
ВКУПНО ЗА НАПЛАТА	72.30