



Врз основа на член 22 став 1 точка 1 и член 62 став 1 од Законот за локална самоуправа (Сл. Весник на Република Македонија бр.5/2002 и во врска со член 22 став1 точка 7 од Статутот на Општина Кичево (сл. Гласник на Општина Кичево бр.5/06) а согласно со член 10 став 4 од Законот за постапување со бесправно изградени објекти („Службен весник на РМ“ бр. 23/2011, 54/2011, 155/2012, 72/13, 44/14, 115/14, 199/14, 124/15, 129/15, 217/15, 31/16 и 190/17), Советот на Општина Кичево, на Седницата одржана на ден _____ година, ја донесе следната :

О Д Л У К А

Со која се утврдува дека ќе се донесе измена и дополна на плански опфат на Општ Акт за с. Длапкин Дол заради вклопување на бесправно изграден објект.

Член 1

Се утврдува дека ќе се донесе измена и дополна на Општ Акт за с. Длапкин Дол, донесен со Одлука на Совет на Општина Кичево бр.07-922/10 од 07.11.2007 година.

Член 2

Со донесувањето на Урбанистичка документација ќе се изврши измена и дополна на плански опфат на КП бр. 125/2 КО Длапкин Дол и КП бр. 125/1 КО Длапкин Дол заради утврдување на правен статус на бесправен објект – објект за основно образование со катност сутерен, приземје и кат 1, според

Në bazë të nenit 22 paragrafi 1 pika 1 dhe nenit 62 paragrafi 1 të Ligjit për vetëqeverisje lokale (“Gazeta Zyrtare e Republikës së Maqedonisë” nr. 5/2002) dhe në lidhje me nenin 22 paragrafi 1 pika 7 të Statutit të Komunës së Kërçovës (“Gazeta Zyrtare e Komunës së Kërçovës” nr. 5/06), ndërsa në përputhje me nenin 10 paragrafi 4 të Ligjit për veprim me objekte të ndërtuara pa leje (“Gazeta Zyrtare e RM” nr. 23/2011, 54/2011, 155/2012, 72/13, 44/14, 115/14, 199/14, 124/15, 129/15, 217/15, 31/16 dhe 190/17), Këshilli i Komunës së Kërçovës, në seancën e mbajtur më datë _____ vitit, e miratoi këtë:

V E N D I M

Me të cilin përcaktohet se do të merret vendim për ndryshim dhe plotësim të përfshirjes së planifikuar të AP për f. Dllapkindoll me qëllim të integritit të objektit të ndërtuar pa leje.

Neni 1

Përcaktohet se do të sillet ndryshim dhe plotësim të AP për f. Dllapkindoll, i miratuar me Vendim të Këshillit të Komunës së Kërçovës nr. 07-922/10 nga 07.11.2007.

Neni 2

Me miratimin e dokumentacionit urbanistik do të kryhet ndryshimi dhe plotësimi i përfshirjes së planifikuar të PK nr. 125/2 KK Dllapkindoll dhe PK nr. 125/1 KK Dllapkindoll me qëllim të përcaktimit të statusit juridik të objektit pa leje – objekt për arsim fillor me kat suteren, përdhesë dhe kat 1 sipas elaboratit gjeodezik nr. 03-2028/422 nga 21.12.2018, të përgatitur nga



геодетски елаборат бр.03-2028/422 од 21.12.2018 година изработен од Друштво за геодетски и катастраски услуги GEOTERA - Кичево.

Член 3

Финансирањето на изработката на планската документација ќе се врши со средства од буџет на Општина Кичево.

Член 4

Спроведувањето на постапката за донесување на документацијата ќе го врши Одделението за урбанизам и заштита на животната средина при Општина Кичево.

Член 5

Оваа одлука стапува во сила осмиот ден од денот на објавување во Службен гласник на Општина Кичево.

Бр. / Nr. _____
Dt. _____ година
Кичево / Kërçovë

AM/AM

Shoqëria për shërbime gjeodezike dhe të kadastrës GEOTERA - Kërçovë.

Neni 3

Financimi për hartimin e dokumentacionit të planifikuar, do të bëhet me mjete të Buxhetit të Komunës së Kërçovës.

Neni 4

Zbatimin e procedurës, për sjelljen e dokumentacionit, do ta bëjë Sektori për urbanizëm dhe mbrojtje të mjedisit jetësor, në Komunën e Kërçovës.

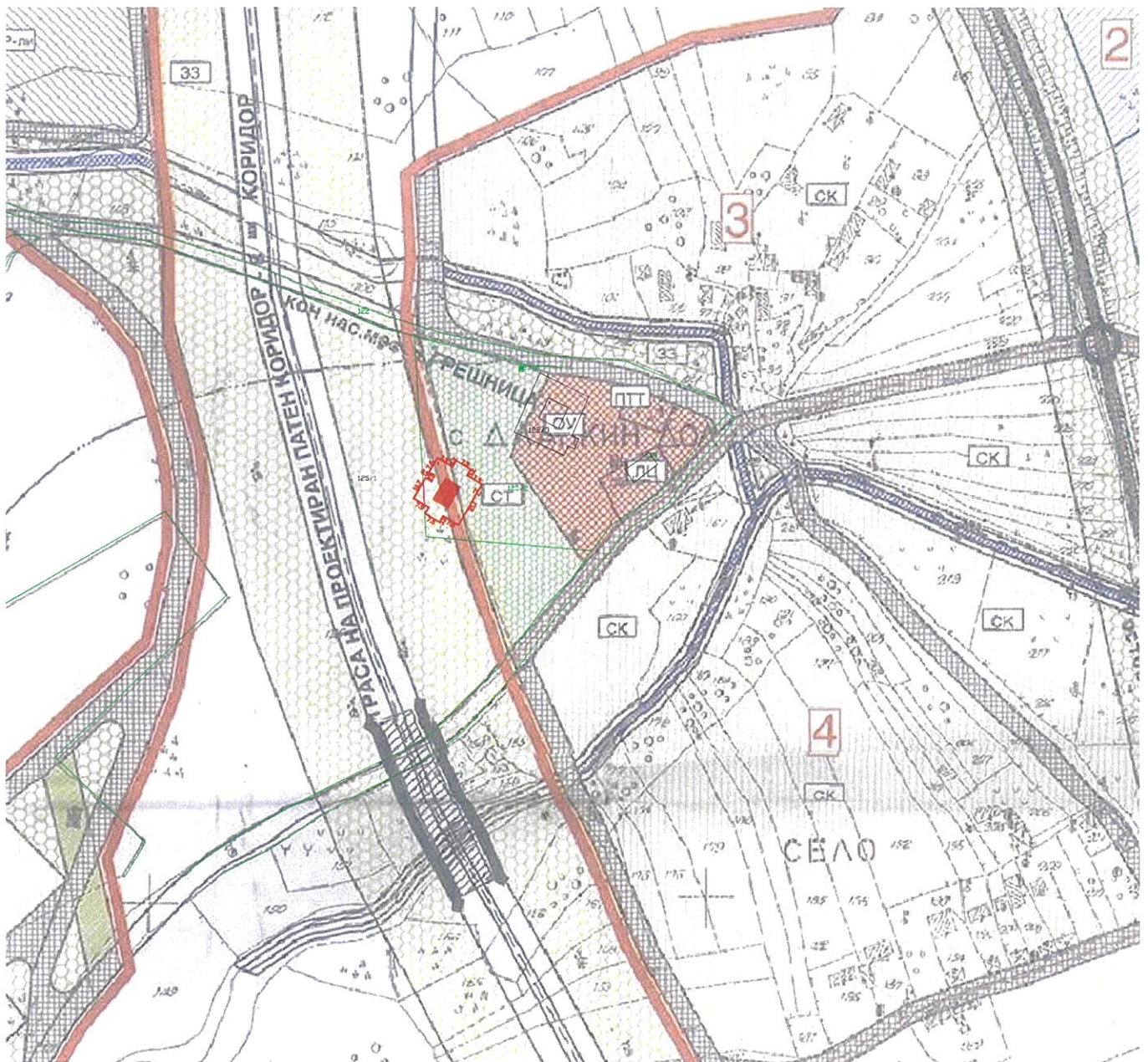
Neni 5

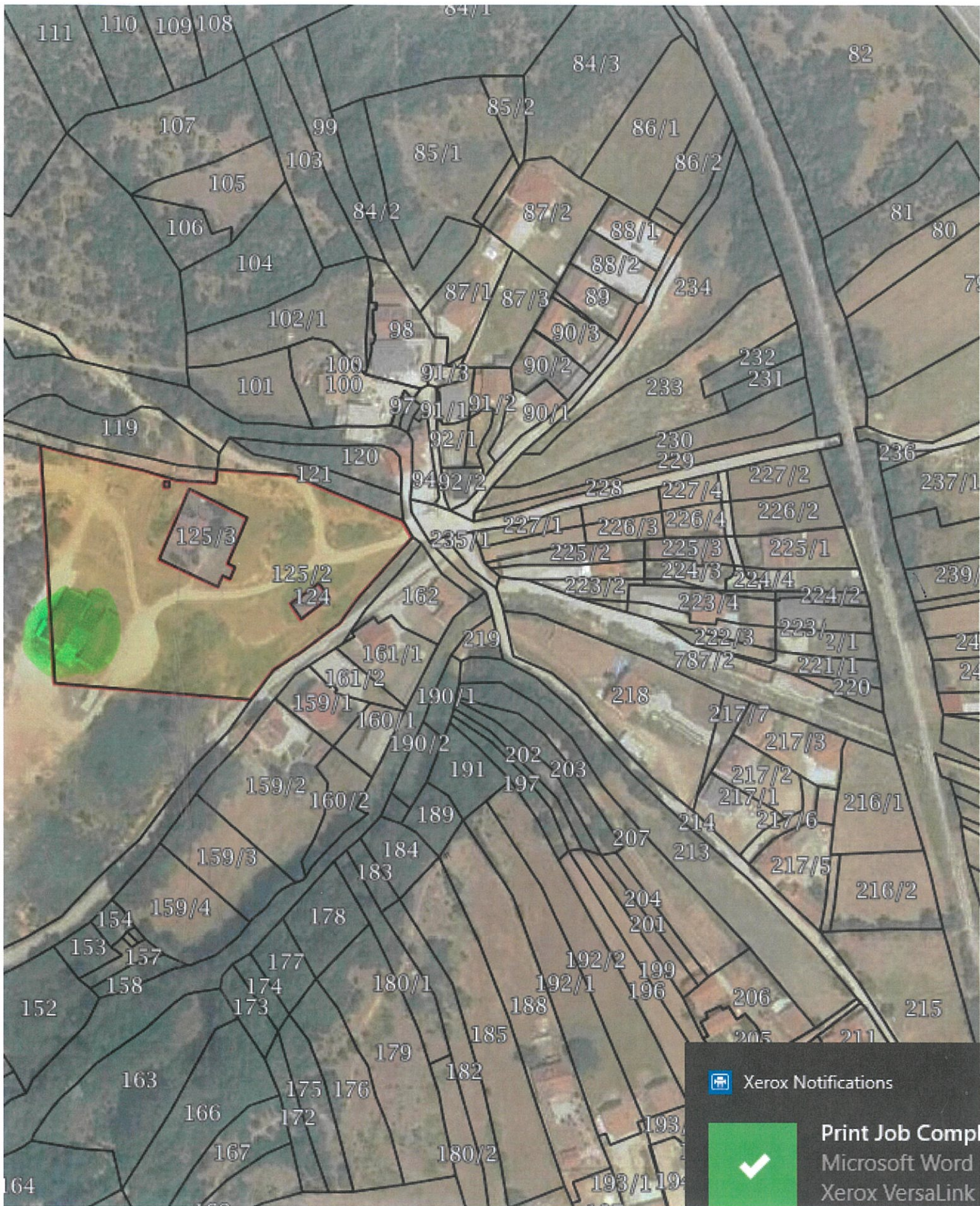
Ky vendim hyn në fuqi ditën e tetë, nga dita e publikimit në "Fletoren zyrtare të Komunës së Kërçovës".

СОВЕТ НА ОПШТИНА КИЧЕВО / KËSHILLI I KOMUNËS SË KËRÇOVËS

ПРЕТСЕДАТЕЛ / KRYETAR

Ајхан Сулкоски / Ayhan Sulkoski





Xerox Notifications



Print Job Completed
Microsoft Word
Xerox VersaLink



ГЕОТЕРА

друштво за геодетски и катастарски услуги

Б.Кидрич 1 локал 12 тел. 045 22 00 10 Кичево

Предмет бр. 03-2028/422

Од : 21.12.2018 година

ГЕОДЕТСКИ ЕЛАБОРАТ ЗА ГЕОДЕТСКИ РАБОТИ ЗА ПОСЕБНИ НАМЕНИ

За утврдување на фактичка состојба за легализација на
бесправно изградени објекти и делови од објекти

К.О. ДЛАПКИН ДОЛ

ГЕОТЕРА - 1 КИЧЕВО
овластен геодет:
Миладиноски Душан геод.инж.

АКН Скопје
Одделение Кичево
овластено лице:

Заверил М.П.

SODR@I NA NA GEODETSKI OT ELABORAT

1. Tehni ~ki i zve{ taj.
2. Ski ca na premeruvawe na objekt.
3. Eta` ni ski ci .
4. I moten/posedoven I i st.
5. Rekapi tul aci ja na povr{ i na.
6. Fotokopi ja od detal en I i st.
7. Dokaz za pl aten nadomest.
8. CD so podatoci vo el ektronska forma.



ГЕОТЕРА
друштво за геодетски и катастарски услуги

Б.Кидрич 1 локал 12 тел. 045 22 00 10 Кичево

predmet br. 03-2028/422

datum 21.12.2018 god.

ТЕХНИЧКИ ИЗВЕШТАЈ

1. Podatoci za KO, KP, I L:

Po barawe br. 03-2028/422 od I iceto Veli Veli u od s.DI apki n Dol - Ki -evo izraboten e geodetski elaborat za legalizacija na bespravno i zgraden objekt. Objektot zgrada 1 se nao|a na K.P. 125/2 za K.O. DI apki n Dol . Za objektot na parcel ata postoi I moten I ist so broj 86 za K.O. DI apki n Dol .

2. Podatoci za metadata na premer i i nstrumenti ,vreme,to~nost:

Na I i ce mesto e i zI ezeno na den 25.12.2018 godi na i i zvr{ eno e merewe na objektot.

Objektot ne e nanesen na geodetski te podl ogi za K.O. DI apki n Dol . Objektot zgrada 1 na I i ce mesto i ma suteran, pri zemje i kat 1 i pretstavuva objekt za osnovno obrazovani e. Objektot zgrada 1 na K.P. 125/2 e meren na I i ce mesto i e predstaven vo ski cata na premeruvawe so koordi nati od I i ce mesto. Objektot zgrada 1 koj se nao|a na K.P. 125/2 navl eguva vo K.P. 125/1 so povr{ i na od 24m². Mereweto na objektot e i zvr{ eno so GPS Topkon GRS1 od mre` ata na Makpost. Gabari tot na objektot i kontrol ni te frontovi se mereni so ra~na l enta BMI 50 metri . Mereweto na vnatre{ ni te prostori i na objektot e i zvr{ eno so ra~en di stanci ometar Tri mbl 50m. Povr{ i ni te se presmetani od ori gi nal ni te merewa.

3. Podatoci za i zvr{ i tel i te na premerot:

Na I i ce mesto bi I Veqanoska Al eksandra geod.i n` . na den 11.12.2018 godi na.

Ki ~evo
28.12.2018

Ovl asten geodet
Mi I adi noski Du{ an geod. i n` .

РЕПУБЛИКА МАКЕДОНИЈА
АГЕНЦИЈА ЗА КАТАСТАР НА НЕДВИЖНОСТИ

1109-4265/2018 од 25.12.2018 16:27:14



Податоци за сертификатот на овластеното лице
Сертификатот е издаден на: Снежана Здравковска
Издавач: KbaTrust Qualified Certificate Services
Сериски број: 9b3c735f
Валиден до: 16.11.2020
Датум и час на потпишување: 27.12.2018 во 16:31:41
Документот е дигитално потпишан и е правно валиден



Податоци за сертификатот на овластеното лице
Сертификатот е издаден на: Снежана Здравковска
Издавач: KbaTrust Qualified Certificate Services
Сериски број: 9b3c735f
Валиден до: 16.11.2020
Датум и час на потпишување: 27.12.2018 во 16:34:06
Документот е дигитално потпишан и е правно валиден

КООРДИНАТИ НА ТОЧКИ ОД ГЕОДЕТСКАТА РЕФЕРЕНТНА МРЕЖА

ПОДРАЧЈЕ / КО ДЛАПКИН ДОЛ

Ознака (тип) на геодетска	Бр. на точка	Y	X	H
	481	495888,77	601648,80	

М.П.

Овластено лице
Снежана Здравковска
(име, презиме и потпис)

ИЗЈАВА
Основни податоци

Име ШПресим
 Презиме Салиу
 Адреса на живеење с. Даркич Дол

Податоци за недвижноста

Катастарска општина Даркич Дол
 Катастарска парцела 1125/2

Зграда 1
 Зграда/објект/посебен дел од зграда (стан, деловна просторија, гаража и др.) на КП 1125/2

Општина Кичево улица _____ број _____

КАРАКТЕРИСТИКИ НА ОБЈЕКТИ ЗА ДОМУВАЊЕ

Година на изградба на објектот 1997
 Година на извршена доградба /изградба на објектот ✓
 Година на реконструкција ✓
 Тип на реконструкција:

- Фасада
- Столарија
- Инсталација
- Кров

Материјал од кој е изграден објектот:

- Монтажен материјал
- Мешовит материјал
- Тврд материјал

Изјавил М.С.



РЕПУБЛИКА МАКЕДОНИЈА
АГЕНЦИЈА ЗА КАТАСТАР НА НЕДВИЖНОСТИ
1105-12283/2018-од 26.12.2018 17:49:33

Податоци за сертификатот на АНН на Р. Македонија
Издавач: Ekkosoft d.o.o.
Кодован: Kikotrust Qualified Certificate Services
Сервисен број: 48 на од 14
Валиден до: 01.09.2019
Датум и час на потпишување: 26.12.2018 во 17:49:45
Документот е дигитално потпишан и е правно валиден



ИМОТЕН ЛИСТ БРОЈ: 282 ИЗВОД Катастарска општина: ДЛАПКИН ДОЛ

ЛИСТ А: ПОДАТОЦИ ЗА НОСИТЕЛОТ НА ПРАВОТО НА СОПСТВЕНОСТ

Бр. на лист	ЕМБГ / ЕМБС	Име и презиме / Назив	Адреса / Селшито	Дел на недвижност	Правен основ на запишување	Бр. на пред. по кој е извршено запишување	Датум и час на запишување
1	***	РЕПУБЛИКА МАКЕДОНИЈА	КИЧЕВО	1/1		6 / 8	01.07.2008

ЛИСТ Б: ПОДАТОЦИ ЗА ЗЕМЈИШТЕТО (КАТАСТАРСКА ПАРЦЕЛА) И ЗА ПРАВОТО НА СОПСТВЕНОСТ

Бр. на катастарска парцела	Основан дел	Викано местоулица	Катастарска		Површина во м2	Сопственост / сопственост / задничка сопственост	Право преземено при конвекција на податоците од стариот ел.систем	Бр. на евид. лист	Бр. на пред. по кој е извршено запишување	Датум и час на запишување
			култура	класа						
125	1	СЕЛО	по	3	61218	СОПСТВЕНОСТ			1113-1408/2013	16.12.2013 11:53:05

Г.Промени на други стварни права и други права чие запишување е утврдено со закон, прибележување на факти од влијание за недвижностите и предбележување

Г12. ОГРАНИЧУВАЊА И ПРИБЕЛЕЖУВАЊА ПРЕЗЕМЕНИ ОД СТАРИОТ ЕЛЕКТРОНСКИ СИСТЕМ

Бр. на катастарска парцела	Основан дел	Бр. на града	Возраст/брос на посебен дел од зграда			Внатрешна површина во м2	Опис	Број на предмет по кој е извршено запишување	Датум и час на запишување
			Број	Кат	Број				
125	1					ЈПЦА СТОПАНИСУВАЊЕ СО ПАСИШТА СТО. ПАКИБУВА СО КАТАСТАРСКА КУЛТУРА ПАСИ- ШТЕ ВО СОПСТВЕНОСТ НА РЕПУБЛИКА МАКЕДОНИЈА	1113-1408/2013	16.12.2013 11:53:04	

Легенда на внесени шифри и кратенки:

Шифра	Опис
по	Пасишито
***	СОГЛАСНО ЗАКОНОТ ЗА ЗАШТИТА НА ЛИЧНИ ПОДАТОЦИ, ЕМБГ/ЕМБС ПРЕТСТАВУВА ЛИЧЕН ПОДАТОК И ПОРАДИ ТОА ИСТИОТ НЕ МОЖЕ ДА СЕ ПРИКАЖЕ

Тип	Опис
Катод	Дел од содржината на имотниот лист за избраните парцели или згради



РЕПУБЛИКА МАКЕДОНИЈА
АГЕНЦИЈА ЗА КАТАСТАР НА НЕДВИЖНОСТИ
1105-12283/2018 од 26.12.2018 17:49:33



ИМОТЕН ЛИСТ број: 282 ИЗВОД
Катастарска општина: ДЛАПКИН ДОЛ



Овластено лице:
Душан Миладиноски
Менторски претседател, ПОТНИК

РЕПУБЛИКА МАКЕДОНИЈА
АГЕНЦИЈА ЗА КАТАСТАР НА НЕДВИЖНОСТИ

1105-12284/2018 од 26.12.2018 17:51:59

Податоци за сертификатот на АНН на Р. Македонија
Издавач: "Еврософт Стор"
Службена адреса: Клементинија Савиќа Београд
Службена адреса: 04 од 04 (1)
Влезен датум: 01.09.2019
Датум и час на потпишување: 26.12.2018 во 17:52:11
Документот е дигитално потпишан и е правно валиден



ИМОТЕН ЛИСТ број: 86 ИЗВОД
Катастарска општина: ДЛАПКИН ДОЛ

ЛИСТ А: ПОДАТОЦИ ЗА НОСИТЕЛОТ НА ПРАВОТО НА СОПСТВЕНОСТ

Број на катастарска парцела	ЕМБГ / ЕМБС	Име и презиме / Назив	Адреса / Седиште	Доел на недвижност	Правен основ на запишување	Бр. на прод. по кој е извршено запишување	Датум и час на запишување
1	***	Р.М.КОРИСНИК ОСНОВ.УЧИЛИШТЕ	Д.ДОЛ	1/1		0 / 0	03.09.1997

ЛИСТ Б: ПОДАТОЦИ ЗА ЗЕМЈИШТЕТО (КАТАСТАРСКА ПАРЦЕЛА) И ЗА ПРАВОТО НА СОПСТВЕНОСТ

Број на катастарска парцела	Вижано место/улица	Катастарска		Површина во м2	Сопственост / сопственост / заводничка сопственост	Прво позначено при конверзија на податоците од стариот евиденцијски лист	Бр. на евид. лист	Бр. на прод. по кој е извршено запишување	Датум и час на запишување
		култура	класа						
125	СЕЛО	пс	3	8620	СОПСТВЕНОСТ			1121-142/2012	29.06.2012 11:37:31


Легенда на внесени шифри и кратенки:

Шифра	Опис
пс	Пашошта
***	СОГЛАСНО ЗАКОНОТ ЗА ЗАШТИТА НА ЛИЧНИ ПОДАТОЦИ, ЕМБГ/ЕМБС ПРЕТСТАВУВА ЛИЧЕН ПОДАТОК И ПОРАДИ ТОА ИСТИОТ НЕ МОЖЕ ДА СЕ ПРИКАЖЕ

Тип	Опис
Извод	Дел од содржината на имотниот лист за избраните парцели кои згради



Областено лице:
Душан Миладиноски
ДЛАПКИН ДОЛ, ПОТЛИК



????????? ?? MakEdit

Плаќањето е успешно завршено

Број на извршената трансакција: 2760566

Датум на валута

26.12.2018

Назив на налогодавач:

Душан Миладиноски

Борис Кидрич 28

Назив на налогопримач:

НРБМ

Буџет на РМ

Трансакциска сметка на

Трансакциска сметка на

100-0000000-630-95

Банка на налогодавач:

Банка на налогопримач:

АКН 3

Даночен број или ЕМБС:

6185053

Износ:

МКД

525.59

Повикување на број:

Уплатна сметка:

Цел на плаќање:

Издавање на податоци во дигитална форма

Сметка на буџетски корисник:

2100100450-787-11

Приходна шифра и програма:

724116-20

преку МИПС

Потпис:

Датум на уплата:

26.12.2018

Место на плаќање:

Интернет Casys cPay

Налог ПП50

ВКУПНО ЗА ПРИЈАВА	414.00
АДМИНИСТРАТИВНА ТАКСА	0.00
ПРОВИЗИЈА	11.59
ЗАВЕРКА НА ГЕОДЕТСКИ ЕЛАБОРАТ	100.00
ВКУПНО ЗА НАПЛАТА	525.59

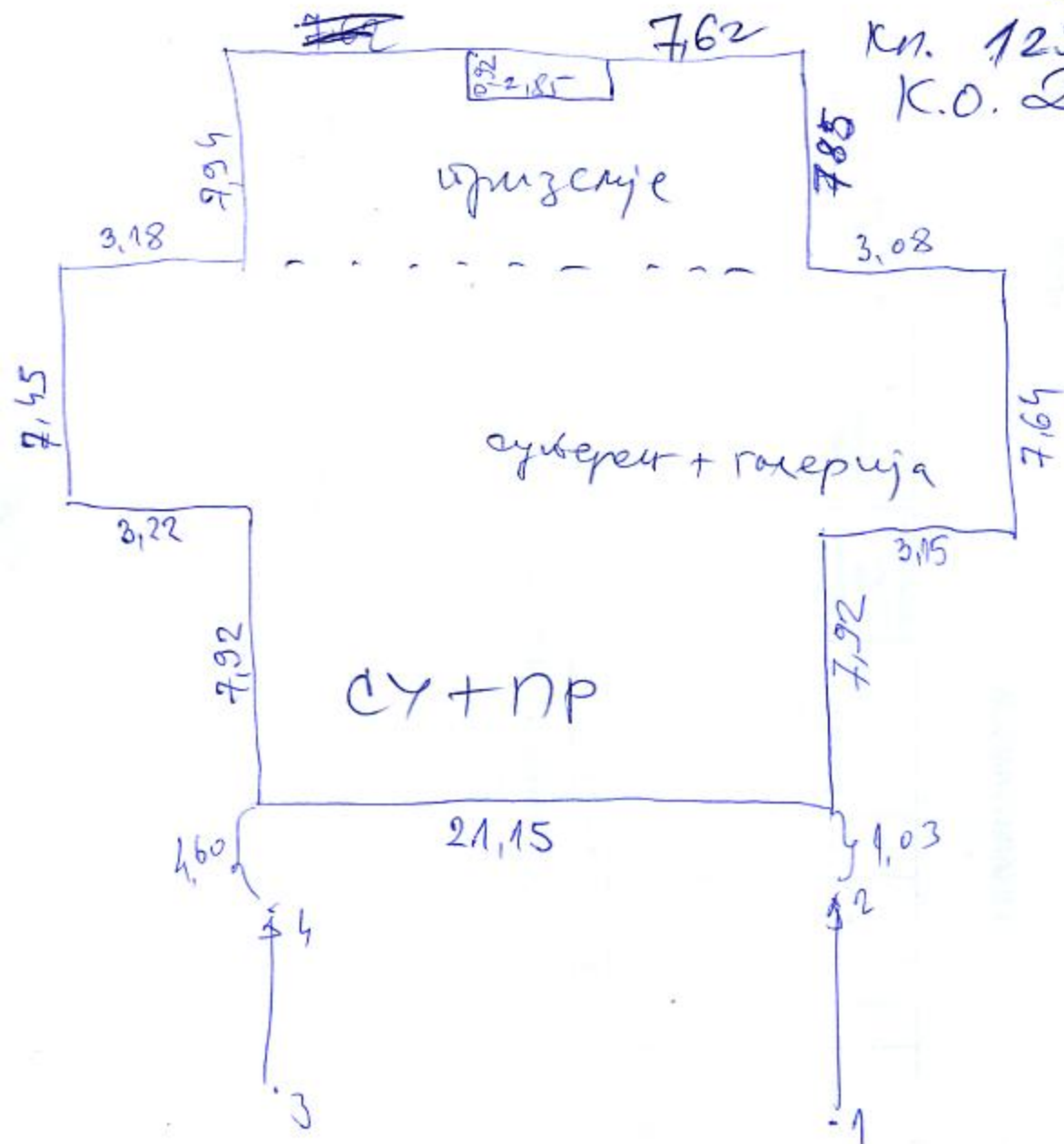
25.12.2018r.

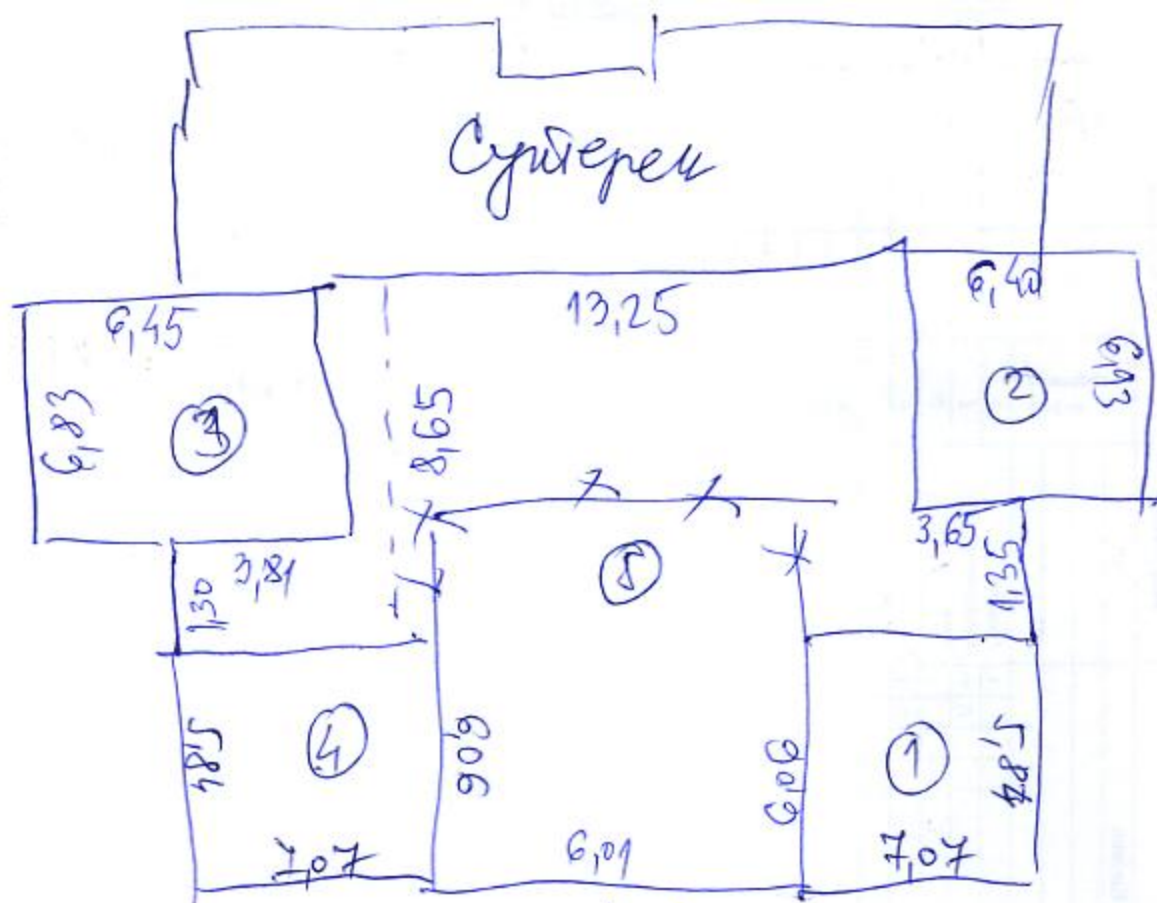
Микрозграда Ладор

Бени Бениу

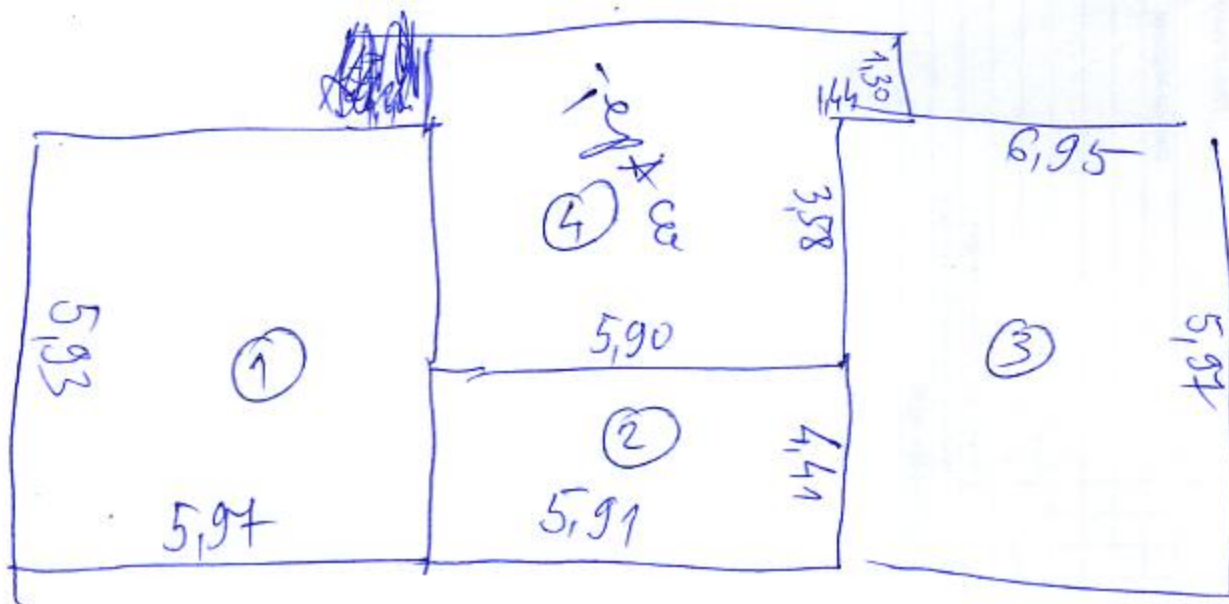
Кн. 125/2

К.О. Ладор



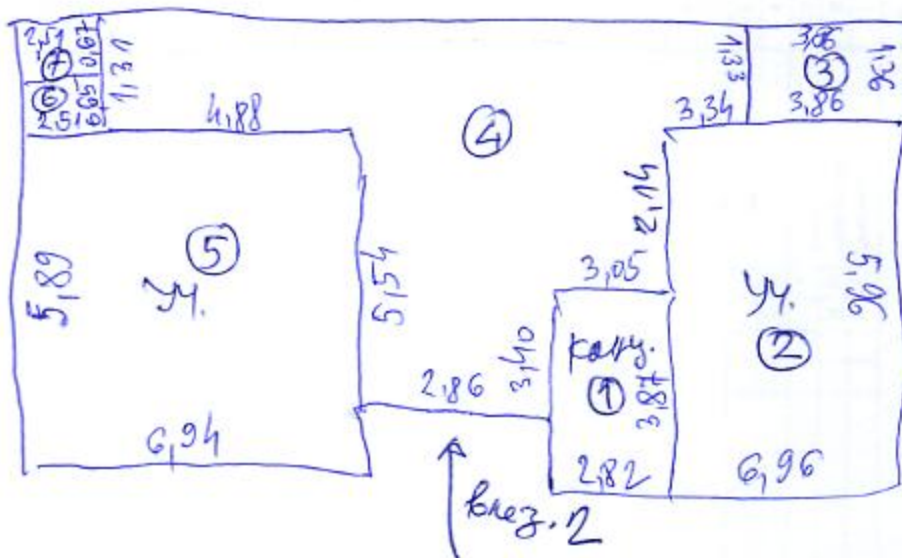


↑ врез 1
 высота кама 1 H = 3,50



Дружење

$$H = 3,50 / 8,20$$



Дружење зр. 1 (микро) без 2

1. $3,87 \times 2,82 = 10,91$
 2. $6,96 \times 5,96 = 41,48$
 3. $3,86 \times 1,36 = 5,25$
 4. $3,34 \times 1,33 = 4,44$
 - $4,88 \times 1,31 = 6,39$
 - $6,85 \times 2,86 = 19,59$
 - $3,45 \times 3,05 = 10,52$
 5. $5,89 \times 6,94 = 40,88$
 6. $2,51 \times 0,65 = 1,63$
 7. $2,51 \times 0,67 = 1,68$
-
- 142,77

Сүмөтөрү

1. $7,07 \times 5,84 = 41,29$
2. $6,93 \times 6,40 = 44,35$
3. $6,83 \times 6,45 = 44,05$
4. $7,07 \times 5,84 = 41,29$
5. $6,06 \times 6,01 = 36,42$
 $3,81 \times 1,30 = 4,95$
 $3,65 \times 1,35 = 4,93$
 $13,25 \times 8,65 = 114,61$

 $331,89$

Тарепија Кош 1

1. $5,97 \times 5,93 = 35,40$
2. $5,91 \times 4,41 = 26,06$
3. $6,95 \times 5,97 = 41,49$

 $102,95$
4. $5,90 \times 4,88 = 28,79$
 $1,44 \times 1,30 = 1,87$

 $30,66$

Terenski merenja

Terenski merenja Skolo Drita
03-2028/372 11122018
KP 125/1 KO Dlapkin Dol
GPS GRS1 Topcon
real #242#1141-4

skolodrita1	496407.310	4602932.611	693.580
skolodrita2	496399.796	4602937.059	694.204
skolodrita3	496399.494	4602912.793	693.829
skolodrita4	496392.063	4602917.181	694.290



РЕПУБЛИКА МАКЕДОНИЈА
АГЕНЦИЈА ЗА КАТАСТАР НА НЕДВИЖНОСТИ

-843/2018 од 25.12.2018 16:25:53




ПОТВРДА

за проверка на геодетски елаборат
КО ДЛАПКИН ДОЛ

Се потврдува дека ГЕОТЕРА ДОО КИЧЕВО, 6185053, БОРИС КИДРИЧ БР.1 ЛОКАЛ 12 1/12 - КИЧЕВО на ден 25.12.2018 во 16:24:33 часот до Агенцијата за катастар на недвижности достави пријава за проверка на геодетски елаборат заведена под број -843/2018

КО.: ДЛАПКИН ДОЛ / Парцела: 125/1

За да го искористите изработениот геодетски елаборат, внесете ја следната лозинка 'SMS7D3J', на <https://ekatlite.platform.katastar.gov.mk/ekatlite>.



Овластено лице
Душан Миладиноски

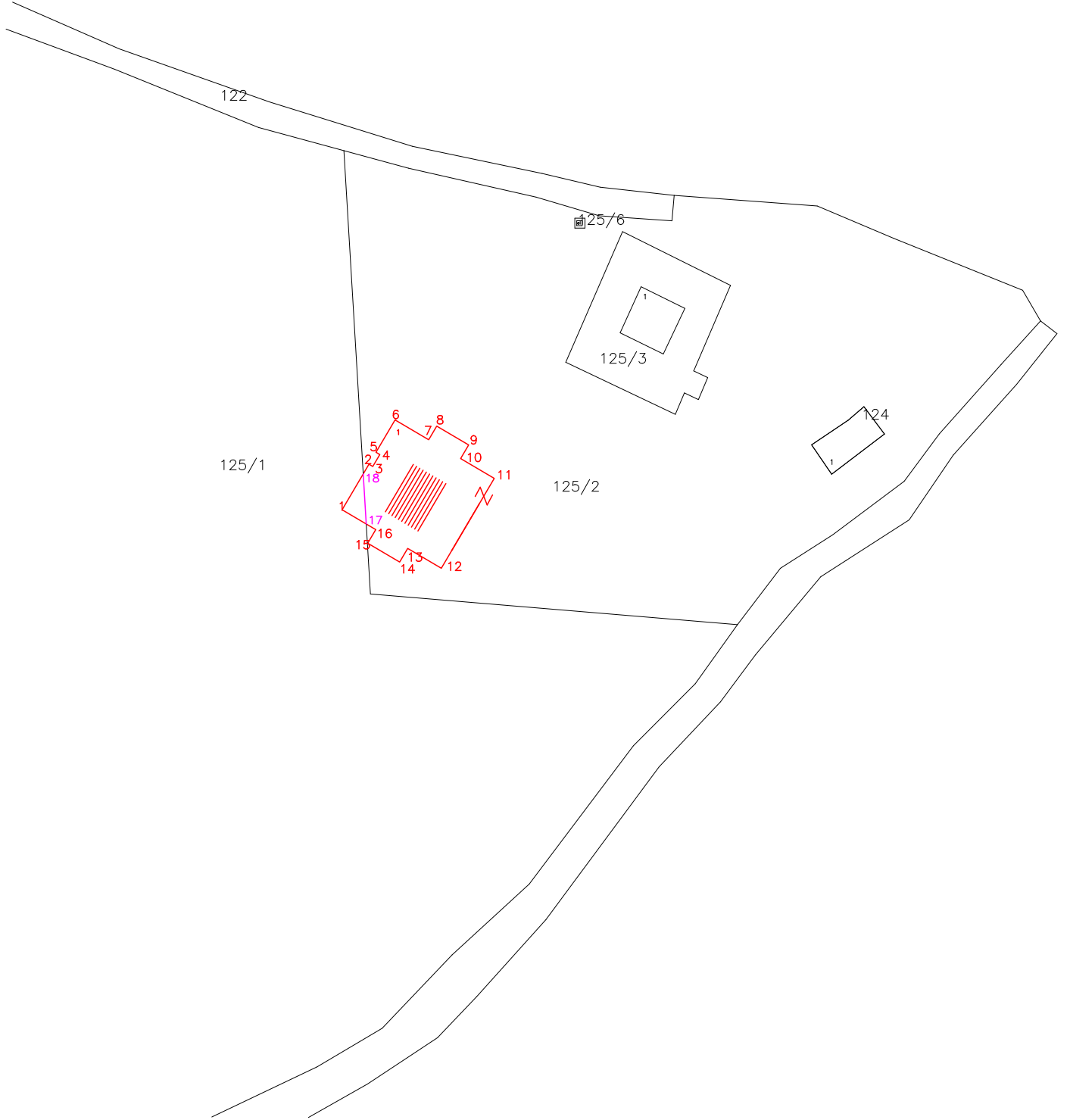
(име, презиме и потпис)

GEOTERA DOO KI ^EVO
Del ovoiden br. 03-2028/422 od 21.12.2018

K.O. Dlapki n Dol
K.P. 125/2

SKI CA na PREMERUVAWE

I zroboti I:



Koordinati na novi detalni to~ki:

1.	496368.23	602931.41
2.	496373.67	602940.63
3.	496374.44	602940.17
4.	496375.86	602942.59
5.	496375.09	602943.04
6.	496378.95	602949.59
7.	496385.75	602945.58
8.	496387.38	602948.34
9.	496393.84	602944.53
10.	496392.21	602941.77
11.	496399.02	602937.76
12.	496388.31	602919.58
13.	496381.50	602923.59
14.	496379.88	602920.84
15.	496373.41	602924.65
16.	496375.04	602927.40
17.	496373.11	602928.54
18.	496372.51	602938.67

I zroboti I

GEOTERA DOO KI ^EVO
Del ovoden br. 03-2028/422 od 21.12.2018

K.O. Dlapki n Dol
K.P. 125/2

SKI CA od TERENSKO MEREWE

I zroboti I:

122

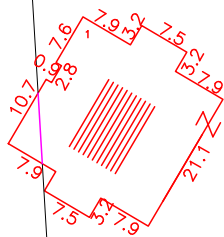
25/6

125/3

124

125/1

125/2



ГЕОТЕРА1 Кичево
П.бр.03-2028/422
Датум: 21.12.2018

НА ПРЕМЕРУВАЊЕ НА ВНАТРЕШНА ПОВРШИНА НА ЗГРАДА

Име и презиме/назив и адреса		дел на недвижност	пресметување на вкупна внатрешна површина								
ЗЕНДЕЛИ САЉИ с.Длапкин Дол - Кичево		1/27									
ЗЕНДЕЛИ ИБРАИМ с.Длапкин Дол - Кичево		1/27									
ЗЕНДЕЛИ САДУЛА с.Длапкин Дол - Кичево		1/27									
ЗЕНДЕЛИ НУРЕ с.Длапкин Дол - Кичево		1/27									
ЗЕНДЕЛИ ДАЛИП с.Длапкин Дол - Кичево		1/27									
ЗЕНДЕЛИ АЛИЈА с.Длапкин Дол - Кичево		1/27									
САЛИУ ФЉУТУРИМ с.Длапкин Дол - Кичево		1/27									
САЛИУ АРБЕН с.Длапкин Дол - Кичево		1/27									
САЛИУ ШПРЕСИМ с.Длапкин Дол - Кичево		1/27									
САЛИУ ФАИК с.Длапкин Дол - Кичево		1/27									
САЛИУ АДРИАН с.Длапкин Дол - Кичево		1/27									
САЛИУ ШПЕНД с.Длапкин Дол - Кичево		1/27									
САЛИУ АГИМ с.Длапкин Дол - Кичево		1/27									
САЛИУ АМИД с.Длапкин Дол - Кичево		1/27									
САЛИУ ЗЕНЕЛ с.Длапкин Дол - Кичево		1/27									
ВЕЛИУ АТЕМ с.Длапкин Дол - Кичево		1/27									
ВЕЛИУ ИЛМИ с.Длапкин Дол - Кичево		1/27									
ВЕЛИУ ШЕФКИ с.Длапкин Дол - Кичево		1/27									
АБАЗИ МУХАМЕД с.Длапкин Дол - Кичево		1/27									
ОСМАНИ ЗУХРИЈЕ с.Длапкин Дол - Кичево		1/27									
РУШИТИ ЧАМИЉ с.Длапкин Дол - Кичево		1/27									
СУЛАЈ ФЕРАТ с.Длапкин Дол - Кичево		1/27									
АРИФИ АЈРАДИН с.Длапкин Дол - Кичево		1/27									
ИБРАИМИ БЛЕРИМ с.Длапкин Дол - Кичево		1/27									
ЗЕНДЕЛИ ФАДИЛ с.Длапкин Дол - Кичево		1/27									
ЏЕЉИЉИ ФАТОН с.Длапкин Дол - Кичево		1/27									
АЛИМИ ФЛАМУР с.Длапкин Дол - Кичево		1/27									
Бр. на катастарска парцела	125/2	Влез				1	Површина според правен основ	1	5.97	5.93	35.40
		Кат				1		2	5.91	4.41	26.06
Бр. на зграда во парцелата	1	Број на посебниот дел од зградата				1		3	6.95	5.97	41.49
намена на зградата	В1-1	Намена на посебниот дел од зградата				П					
Адреса на зградата	с. Длапкин Дол										
Зграда 1 / Кат 1											
								Вкупно			102.95
Помошни простории - тераси-ходник скали											
								4	5.90	4.88	28.79
									1.44	1.30	1.87
								Вкупно			30.66
Пресметување површина без правен основ											
								Вкупно			133.61
изготвил :											
Вељаноска Александра											