

Врз основа на член 22 став 1 точка 1 и член 62 став 1 од Законот за локална самоуправа (Сл. Весник на Република Македонија бр.5/2002 и во врска со член 22 став 1 точка 7 од Статутот на Општина Кичево (сл. Гласник на Општина Кичево бр.5/06) а согласно со член 10 став 4 од Законот за постапување со бесправно изградени објекти („Службен весник на РМ,, бр.23/2011, 54/2011, 155/2012 72/13, 44/14, 115/14, 199/14, 124/15, 129/15, 217/15, 31/16 и 190/17), Советот на Општина Кичево, на Седницата одржана на ден \_\_\_\_\_ година, ја донесе следната :

## О Д Л У К А

Со која се утврдува дека ќе се донесе Измена на урбанистичка документација за населено место Србјани- Кичево заради вклопување на бесправен објект.

### Член 1

Се утврдува дека ќе се донесе измена на урбанистичка документација за населено место Србјани - Кичево, донесен со Одлука на Совет на Општина Кичево бр. 07-57/7 од 15.04.1999 година.

### Член 2

Со донесувањето на урбанистичка документација ќе се изврши проширување на планскиот опфат на КП бр.1361 КО Србјани, заради утврдување на правен статус на бесправен објект според геодетски елаборат бр.23-36/3 од 29.01.2015 година, изработен од „Премер-Екстра“ -Кичево.

### Член 3

Финансирањето на изработката на планската документација ќе се врши со средства од Буџет на Општина Кичево.

Нë базë тë nenit 22, paragrafi 1, pika 1 dhe neni 62, paragrafi 1 тë Ligjit пëр vetëqeverisje lokale (“ Gz. zyrtare e Republikës së Maqedonisë” nr. 5/2002), ndërsa në lidhje me nenin 22, paragrafi 1, pika 7 тë Statutit тë Komunës së Kërçovës ( FI. zyrtare e Komunës së Kërçovës” nr. 5/06), dhe konformë nenit 10, paragrafi 4 тë Ligjit пëр objektet e ndërtuara pa leje (“Gazeta zyrtare e RM-së” nr. 23/2011, 54/2011 155/2012, 72/2013, 44/14, 115/14, 199/14, 124/15, 129/15, 217/15, 31/16 dhe 190/17), Këshilli i Komunës së Kërçovës, në mbledhjen e mbajtur më dt. \_\_\_\_\_, e solli këte:

## V E N D I M

Me тë cilin пërcaktohet se do тë sillet ndyshim në dokumentacioni urbanistik пëр vendbanim Sërbjan - Kërçovë пëр пërcaktimin e objekti pa leje.

### Neni 1

Përcaktohet se do тë sillet ndyshim në dokumentacioni urbanistik- пëр vendbanim Sërbjan, Kërçovë i sjellur me vendim тë Këshillit тë Komunës së Kërçovës nr.07-57/7 nga dt. 15.04.1999.

### Neni 2

Me sjelljen e dokumentacioni urbanistik, do тë bëhet zgjerim i пërfshirjes së planit në PK nr.1361 KK Sërbjan, пëр shkak тë пëraktimit тë statusit juridik тë objektit pa leje sipas elabortit -gjeodezik nr.23-36/3 nga dt. 29.01.2015, i hartuar nga “Premer-Ekstra” Kërçovë.

### Neni 3

Financimi пëр hartimin e dokumentacionit тë planifikuar, do тë bëhet me mjete тë Buxhetit тë Komunës së Kërçovës.

Член 4

Спроведувањето на постапката за донесување на документацијата ќе го врши Одделението за урбанизам и заштита на животната средина при Општина Кичево.

Neni 4

Zbatimin e procedurës, për sjelljen e dokumentacionit, do ta bëjë Seksioni për urbanizëm dhe mbrojtje të mjedisit jetësor, në Komunën e Kërçovës.

Член 5

Оваа одлука стапува во сила осмиот ден од денот на објавување во Службен гласник на Општина Кичево.

Neni 5

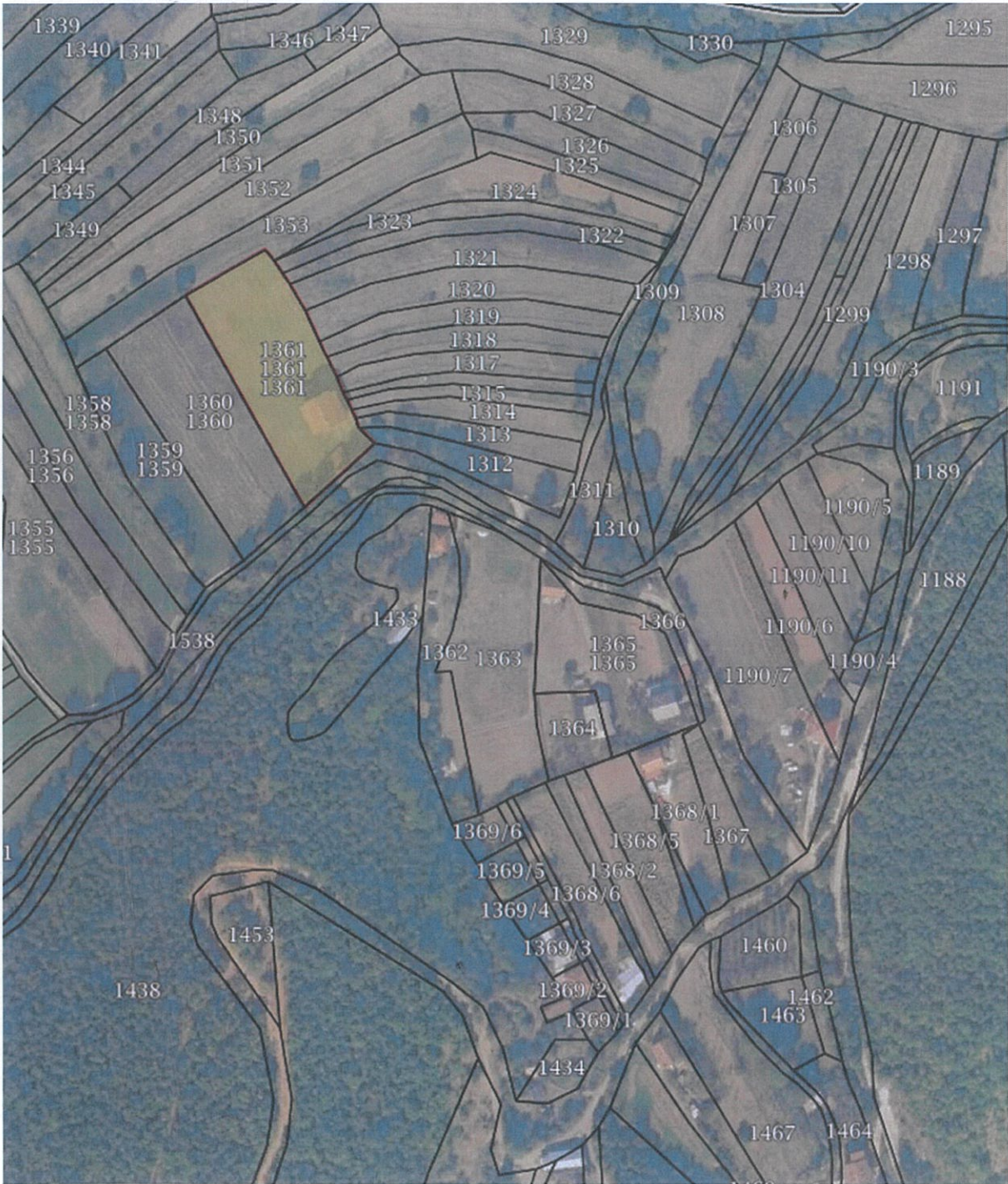
Ky vendim hyn në fuqi ditën e tetë, nga dita e publikimit në "Fletoren zyrtare të Komunës së Kërçovës".

Бр. / Nr. \_\_\_\_\_  
Dt. \_\_\_\_\_ година  
Кичево / Kërçovë

ДМ/DM

**СОВЕТ НА ОПШТИНА КИЧЕВО / KËSHILLI I KOMUNËS SË KËRÇOVËS**  
**ПРЕТСЕДАТЕЛ / KRYETAR**  
**Ајхан Сулковски / Ajhan Sulkovski**

---



Рот офицер и 500 солдат

1 ←





Фирма Друштво за катастарски и геодетски работи, услуги и трговија „ПРЕМЕР-ЕКСТРА“ ДОО  
Адреса Ул. „Борис Кидрич“ бр. 30 Кичево  
Тел. 045 226 000, 071 254 350, 071 254 360, 071 221 383  
Е-mail premer.extra@yahoo.com,  
Депонент НЛБ Тугунска банка  
Жиро сметка 210061886480127  
Даночен број МК 4012007121485  
ЕМБС 6188648

ТРГОВЕЦ ПОЕДИНЕЦ ОВЛАСТЕН ГЕОДЕТ/  
ТРГОВСКО ДРУШТВО ЗА ГЕОДЕТСКИ РАБОТИ

**ПРЕМЕР - ЕКСТРА  
КИЧЕВО**

Деловоден број : 23-36/3  
Датум: 29.01.2015 година

**ГЕОДЕТСКИ ЕЛАБОРАТ ЗА  
ГЕОДЕТСКИ РАБОТИ ЗА ПОСЕБНИ НАМЕНИ**

**УТВРДУВАЊЕ НА ФАКТИЧКА ПОЛОЖБА  
НА БЕСПРАВНО ИЗГРАДЕН ОБЈЕКТ**

**КО СРБЈАНИ**

ТРГОВЕЦ ПОЕДИНЕЦ ОВЛАСТЕН ГЕОДЕТ/  
ТРГОВСКО ДРУШТВО ЗА ГЕОДЕТСКИ РАБОТИ

АГЕНЦИЈА ЗА КАТАСТАР НА НЕДВИЖНОСТИ

Заверил: М.П.  
Владимир Алексоски геод. инж.

Одобрил: М.П.

-----  
(име, презиме и потпис на овластен геодет)

-----  
(име, презиме и потпис на стручно лице од геодетска насока)

ТРГОВЕЦ ПОЕДИНЕЦ ОВЛАСТЕН ГЕОДЕТ/  
ТРГОВСКО ДРУШТВО ЗА ГЕОДЕТСКИ РАБОТИ

**ПРЕМЕР - ЕКСТРА  
КИЧЕВО**

## **СОДРЖИНА НА ГЕОДЕТСКИОТ ЕЛАБОРАТ**

1. Насловна страна
2. Содржина
3. Технички извештај
4. Скица на премерување од МакЕДИТ
5. Графички прилог - теренска скица на премерување
6. Скица на премерување на внатрешни површини
7. Оригинална теренска датотека
8. Рекапитулација
9. Имотен лист
10. Копија од катастарски план
11. Координати на точка од геодетска основа
12. Уплатница
13. ЦД со податоци во електронска форма

**ПРЕМЕР - ЕКСТРА КИЧЕВО**

**ТЕХНИЧКИ ИЗВЕШТАЈ**

По барање од Илиевски Зоран од Кичево заведено под број 23-520/1 од 26.12.2014 година пренесено под број 23-36/1 од 26.01.2015 и решено под број 23-36/3 од 29.01.2015 година изработен е **геодетски елаборат за утврдување на фактичка положба на бесправно изграден објект**, врз основа на: увид, идентификација, извршен премер на лице место и податоците од постечкиот катастарски операт и план.

По извршениот увид, идентификација и премер на лице место констатирано е дека објектот зграда број 1 е изграден на К.П.1361 за К.О.Србјани.

Објектот зграда број 1 на лице место е со катност приземје, кат 1 и мансарда и во катастарот на недвижности се третира како бесправно изграден.

Висината на објектот зграда број 1 од заштитниот тротоар до венцот изнесува 6.80м.

Премерот на лице место на основата на **бесправно изградениот објект** е извршен на ден 28.01.2015 година со примена на методата Глобално сателитско позиционирање (GNSS) со користење на кинематички начин на позиционирање во реално време RTK (real time kinematic) и со користање на МАК ПОС мрежа (македонски позиционен систем), со помош на двофреквентен приемник (GNSS system GS 09-Leica) при што е запазен критериумот на квалитет на 3D точност. Обработката на теренските податоци е извршена со помош на софтвер Leica Geo Office и proge CAD 2011 profesional.

Координатите на деталните точки од лице место (оригиналната теренска датотека) како и координатите одредени со обработка на теренските податоци се приложени во елаборатот во тхт формат.


Премерувањето на внатрешните површини на зградата и посебните делови од зградата е извршено со помош на ласерски дистомат Leica Disto A5 со сантиметарска точност, а пресметувањето на површините и графичкиот приказ на етажот е изработен и прикажан во скицата на премерување на внатрешна површина на зградата согласно правилникот за премер кој е составен дел на елаборатот.

**Изготвил,**

---

# MakEdit

29.01.2015 12:39:19



7495052,55 4593342,74  
7495065,24 4593348,72  
7495070,03 4593338,86  
7495057,33 4593332,88

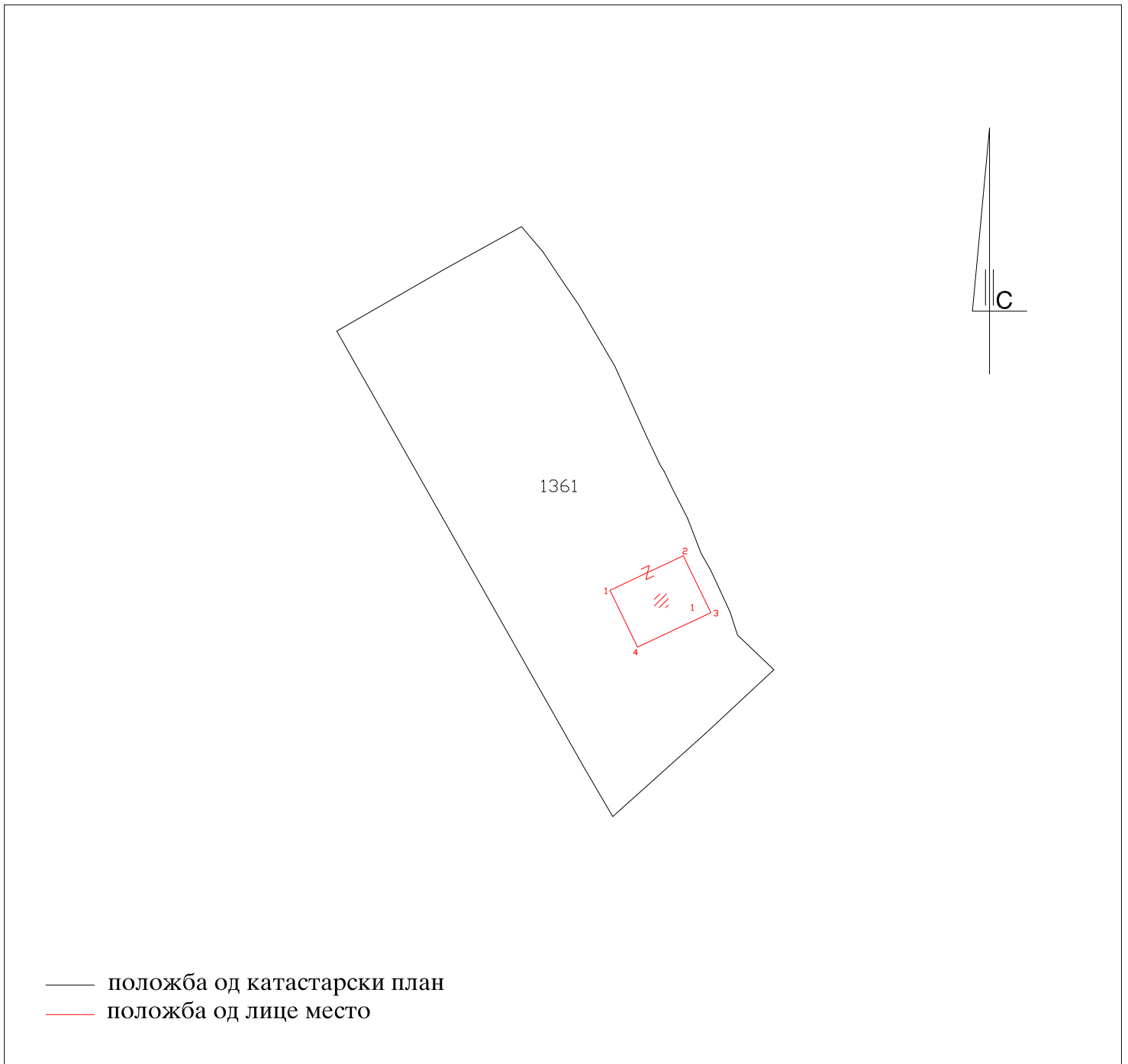
трговец поединец овластен геодет/  
трговско друштво за геодетски работи

ПРЕМЕР ЕКСТРА  
КИЧЕВО

КО:Србјани

ТЕРЕНСКА СКИЦА НА ПРЕМЕРУВАЊЕ НА К.П.1361 СО  
УТВРДЕНА ФАКТИЧКА СОСТОЈБА ЗА ЛЕГАЛИЗАЦИЈА НА  
БЕСПРАВНО ИЗГРАДЕНИ ОБЈЕКТИ И ДЕЛОВИ ОД ОБЈЕКТИ

Размер 1:1000



Изготвил - геод. стручно лице

(име, презиме, потпис и печат)

Originalna terenska datoteka

	datum	Y	X	3DQ
1	28.01.2015	495052.548	593342.736	0.024
2	28.01.2015	495065.242	593348.717	0.023
3	28.01.2015	495070.026	593338.860	0.022
4	28.01.2015	495057.332	593332.879	0.021

Kontrolno merenje na tocka 145

	datum	Y	X	3DQ
145	28.01.2015	496771.760	593549.170	0.01
RTCM-Ref 0008	28.01.2015	497056.972	596130.849	0.000

ТРГОВЕЦ ПОЕДИНЕЦ ОВЛАСТЕН ГЕОДЕТ/  
 ТРГОВСКО ДРУШТВО ЗА ГЕОДЕТСКИ  
 РАБОТИ

ПРЕМЕР - ЕКСТРА КИЧЕВО

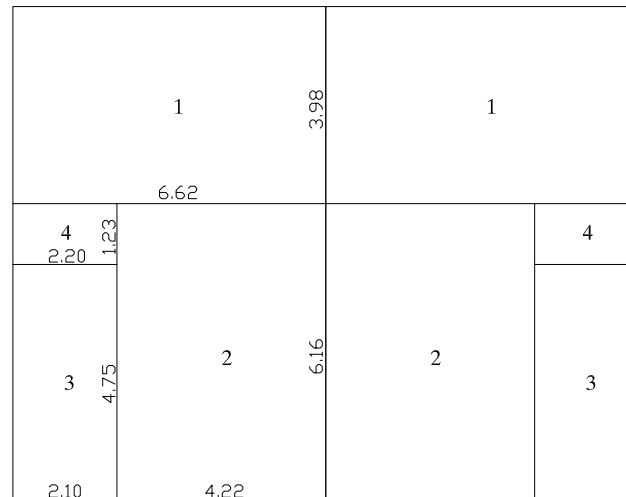
## СКИЦА

НА ПРЕМЕРУВАЊЕ НА ЗГРАДИ,  
 ПОСЕБНИ И ЗАЕДНИЧКИ ДЕЛОВИ ОД ЗГРАДИ И ДРУГИ ОБЈЕКТИ

К.О.Србјани

Име и презиме/назив и адреса				Дел на недвижност	Пресметување на вкупната површина/волумен					
ембг:3010984433006 Илиевски Зоран, ул. Маршал Тито бр.309 - Кичево				1/1						
					Реден број	Должина	Ширина	Висина	Површина/ Волумен	
Број на катастарска парцела	1361	Влез	1	Вкупна површина/волумен м2/м3 според правниот основ	1.	6.62	3.98		26.35	
		Кат	пр		2.	6.16	4.22		26.00	
Број на зграда/објект во парцела	1	Број на посебниот дел од зградата	1		3.	4.75	2.10		9.98	
Намена на зградата и друг објект	A1-1	Намена на посебниот дел од зградата	ст		4.	2.20	1.23		2.71	
Адреса на зградата	с. Србјани			/ м2						

згр1/пр



Вкупно 65.04

Пресметување на вкупна површина/волумен без правен основ

Вкупно 65.04

Изготвил-геод.стручно лице:

Јагода Штерјоска,

(име, презиме и потпис) М.П.



ТРГОВЕЦ ПОЕДИНЕЦ ОВЛАСТЕН ГЕОДЕТ/  
 ТРГОВСКО ДРУШТВО ЗА ГЕОДЕТСКИ  
 РАБОТИ

ПРЕМЕР - ЕКСТРА КИЧЕВО

## СКИЦА

НА ПРЕМЕРУВАЊЕ НА ЗГРАДИ,  
 ПОСЕБНИ И ЗАЕДНИЧКИ ДЕЛОВИ ОД ЗГРАДИ И ДРУГИ ОБЈЕКТИ

К.О.Србјани

Име и презиме/назив и адреса				Дел на недвижност	Пресметување на вкупната површина/волумен					
ембг:3010984433006 Илиевски Зоран, ул. Маршал Тито бр.309 - Кичево				1/1						
					Реден број	Должина	Ширина	Висина	Површина/Волумен	
Број на катастарска парцела	1361	Влез	1	Вкупна површина/волумен м2/м3 според правниот основ	11.	6.63	1.04		6.90	
		Кат	1		12.	1.92	0.46		0.88	
Број на зграда/објект во парцела	1	Број на посебниот дел од зградата	1				2.55	0.92		2.35
Намена на зградата и друг објект	A1-1	Намена на посебниот дел од зградата	пп							
Адреса на зградата	с. Србјани			/ м2						
згр1/кат1										
									Вкупно	10.13
									Пресметување на вкупна површина/волумен без правен основ	
									Вкупно	10.13
									Изготвил-геод.стручно лице:	
									Јагода Штерјоска, (име,презиме и потпис)М.П.	

ТРГОВЕЦ ПОЕДИНЕЦ ОВЛАСТЕН ГЕОДЕТ/  
 ТРГОВСКО ДРУШТВО ЗА ГЕОДЕТСКИ  
 РАБОТИ

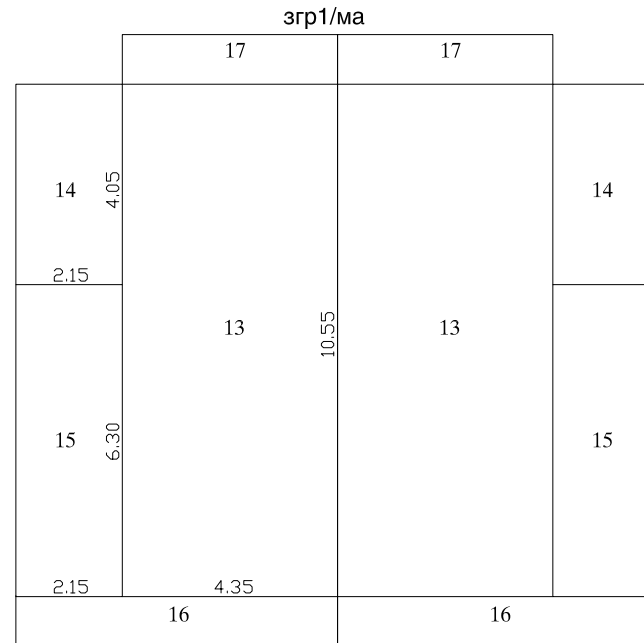
ПРЕМЕР - ЕКСТРА КИЧЕВО

## СКИЦА

НА ПРЕМЕРУВАЊЕ НА ЗГРАДИ,  
 ПОСЕБНИ И ЗАЕДНИЧКИ ДЕЛОВИ ОД ЗГРАДИ И ДРУГИ ОБЈЕКТИ

К.О.Србјани

Име и презиме/назив и адреса				Дел на недвижност	Пресметување на вкупната површина/волумен					
ембг:3010984433006 Илиевски Зоран, ул. Маршал Тито бр.309 - Кичево				1/1						
					Реден број	Должина	Ширина	Висина	Површина/ Волумен	
Број на катастарска парцела	1361	Влез	1	Вкупна површина/волумен м2/м3 според правниот основ	13.	10.55	4.35		45.89	
		Кат	ма		14.	4.05	2.15		8.71	
Број на зграда/објект во парцела	1	Број на посебниот дел од зградата	1		15.	6.30	2.15		13.55	
Намена на зградата и друг објект	A1-1	Намена на посебниот дел од зградата	ст							
Адреса на зградата	с. Србјани			/ м2						



Вкупно 68.15

Пресметување на вкупна површина/волумен без правен основ

Вкупно 68.15

Изготвил-геод.стручно лице:

Јагода Штерјоска,  
 (име, презиме и потпис) М.П.

ТРГОВЕЦ ПОЕДИНЕЦ ОВЛАСТЕН ГЕОДЕТ/  
 ТРГОВСКО ДРУШТВО ЗА ГЕОДЕТСКИ  
 РАБОТИ

ПРЕМЕР - ЕКСТРА КИЧЕВО

## СКИЦА

НА ПРЕМЕРУВАЊЕ НА ЗГРАДИ,  
 ПОСЕБНИ И ЗАЕДНИЧКИ ДЕЛОВИ ОД ЗГРАДИ И ДРУГИ ОБЈЕКТИ

К.О.Србјани

Име и презиме/назив и адреса				Дел на недвижност	Пресметување на вкупната површина/волумен					
ембг:3010984433006 Илиевски Зоран, ул. Маршал Тито бр.309 - Кичево				1/1						
					Реден број	Должина	Ширина	Висина	Површина/ Волумен	
Број на катастарска парцела	1361	Влез	1	Вкупна површина/волумен м2/м3 според правниот основ	16.	6.64	1.06		7.04	
		Кат	ма		17.	4.43	1.00		4.43	
Број на зграда/објект во парцела	1	Број на посебниот дел од зградата	1							
Намена на зградата и друг објект	A1-1	Намена на посебниот дел од зградата	пп							
Адреса на зградата	с. Србјани			/ м2						
згр1/ма										
									Вкупно	11.47
									Пресметување на вкупна површина/волумен без правен основ	
									Вкупно	11.47
									Изготвил-геод.стручно лице:	
									Јагода Штерјоска, (име, презиме и потпис) М.П.	

ТРГОВЕЦ ПОЕДИНЕЦ ОВЛАСТЕН ГЕОДЕТ/  
 ТРГОВСКО ДРУШТВО ЗА ГЕОДЕТСКИ  
 РАБОТИ

ПРЕМЕР - ЕКСТРА КИЧЕВО

## СКИЦА

НА ПРЕМЕРУВАЊЕ НА ЗГРАДИ,  
 ПОСЕБНИ И ЗАЕДНИЧКИ ДЕЛОВИ ОД ЗГРАДИ И ДРУГИ ОБЈЕКТИ

К.О.Србјани

Име и презиме/назив и адреса				Дел на недвижност	Пресметување на вкупната површина/волумен					
ембг:3010984433006 Илиевски Зоран, ул. Маршал Тито бр.309 - Кичево				1/1						
					Реден број	Должина	Ширина	Висина	Површина/ Волумен	
Број на катастарска парцела	1361	Влез	2	Вкупна површина/волумен м2/м3 според правниот основ	1.	6.61	3.95		26.11	
		Кат	пр		2.	6.17	4.21		25.98	
Број на зграда/објект во парцела	1	Број на посебниот дел од зградата	1		3.	4.76	2.09		9.95	
Намена на зградата и друг објект	A1-1	Намена на посебниот дел од зградата	ст		4.	2.07	1.21		2.50	
Адреса на зградата	с. Србјани			/ м2						
згр1/пр										
									Вкупно	64.54
Пресметување на вкупна површина/волумен без правен основ										
									Вкупно	64.54
Изготвил-геод.стручно лице:										
Јагода Штерјоска,										
(име, презиме и потпис) М.П.										



ТРГОВЕЦ ПОЕДИНЕЦ ОВЛАСТЕН ГЕОДЕТ/  
 ТРГОВСКО ДРУШТВО ЗА ГЕОДЕТСКИ  
 РАБОТИ

ПРЕМЕР - ЕКСТРА КИЧЕВО

## СКИЦА

НА ПРЕМЕРУВАЊЕ НА ЗГРАДИ,  
 ПОСЕБНИ И ЗАЕДНИЧКИ ДЕЛОВИ ОД ЗГРАДИ И ДРУГИ ОБЈЕКТИ

К.О.Србјани

Име и презиме/назив и адреса				Дел на недвижност	Пресметување на вкупната површина/волумен					
ембг:3010984433006 Илиевски Зоран, ул. Маршал Тито бр.309 - Кичево				1/1						
					Реден број	Должина	Ширина	Висина	Површина/ Волумен	
Број на катастарска парцела	1361	Влез	2	Вкупна површина/волумен м2/м3 според правниот основ	11.	6.65	1.04		6.92	
		Кат	1		12.	2.00	0.42		0.84	
Број на зграда/објект во парцела	1	Број на посебниот дел од зградата	1				3.20	0.90		2.88
Намена на зградата и друг објект	A1-1	Намена на посебниот дел од зградата	пп							
Адреса на зградата	с. Србјани			/ м2						
згр1/кат1										
									Вкупно	10.64
Пресметување на вкупна површина/волумен без правен основ										
									Вкупно	10.64
Изготвил-геод.стручно лице:										
Јагода Штерјоска,										
(име,презиме и потпис )М.П.										

ТРГОВЕЦ ПОЕДИНЕЦ ОВЛАСТЕН ГЕОДЕТ/  
 ТРГОВСКО ДРУШТВО ЗА ГЕОДЕТСКИ  
 РАБОТИ


## СКИЦА

НА ПРЕМЕРУВАЊЕ НА ЗГРАДИ,  
 ПОСЕБНИ И ЗАЕДНИЧКИ ДЕЛОВИ ОД ЗГРАДИ И ДРУГИ ОБЈЕКТИ

ПРЕМЕР - ЕКСТРА КИЧЕВО

К.О.Србјани

Име и презиме/назив и адреса				Дел на недвижност	Пресметување на вкупната површина/волумен					
ембг:3010984433006 Илиевски Зоран, ул. Маршал Тито бр.309 - Кичево				1/1						
					Реден број	Должина	Ширина	Висина	Површина/ Волумен	
Број на катастарска парцела	1361	Влез	2	Вкупна површина/волумен м2/м3 според правниот основ	13.	10.55	4.35		45.89	
		Кат	ма		14.	4.05	2.15		8.71	
Број на зграда/објект во парцела	1	Број на посебниот дел од зградата	1		15.	6.30	2.15		13.55	
Намена на зградата и друг објект	A1-1	Намена на посебниот дел од зградата	ст							
Адреса на зградата	с. Србјани			/ м2						



Вкупно 68.15

Пресметување на вкупна површина/волумен без правен основ

Вкупно 68.15

Изготвил-геод.стручно лице:

Јагода Штерјоска,  
 (име, презиме и потпис) М.П.

ТРГОВЕЦ ПОЕДИНЕЦ ОВЛАСТЕН ГЕОДЕТ/  
 ТРГОВСКО ДРУШТВО ЗА ГЕОДЕТСКИ  
 РАБОТИ

ПРЕМЕР - ЕКСТРА КИЧЕВО

## СКИЦА

НА ПРЕМЕРУВАЊЕ НА ЗГРАДИ,  
 ПОСЕБНИ И ЗАЕДНИЧКИ ДЕЛОВИ ОД ЗГРАДИ И ДРУГИ ОБЈЕКТИ

К.О.Србјани

Име и презиме/назив и адреса				Дел на недвижност	Пресметување на вкупната површина/волумен					
ембг:3010984433006 Илиевски Зоран, ул. Маршал Тито бр.309 - Кичево				1/1						
					Реден број	Должина	Ширина	Висина	Површина/ Волумен	
Број на катастарска парцела	1361	Влез	2	Вкупна површина/волумен м2/м3 според правниот основ	16.	6.64	1.06		7.04	
		Кат	ма		17.	4.43	1.00		4.43	
Број на зграда/објект во парцела	1	Број на посебниот дел од зградата	1							
Намена на зградата и друг објект	A1-1	Намена на посебниот дел од зградата	пп							
Адреса на зградата	с. Србјани			/ м2						
згр1/ма										
<p>The diagram shows a central rectangular area labeled '13' with dimensions 17 (width) and 13 (height). It is surrounded by four other rectangular areas: '14' (top-left, 17x14), '15' (bottom-left, 17x15), '16' (bottom-right, 17x16), and '17' (top-right, 17x1.00). The total width of the entire structure is 17, and the total height is 1.06. The area of the central part is 4.43, and the total area is 11.47.</p>										
									Вкупно	11.47
									Пресметување на вкупна површина/волумен без правен основ	
									Вкупно	11.47
									Изготвил-геод.стручно лице:	
									Јагода Штерјоска, (име, презиме и потпис) М.П.	

**ПРЕМЕР - ЕКСТРА КИЧЕВО**

## РЕКАПИТУЛАЦИЈА

Број на К.П.		Адреса (Улица и куќен број на зграда)	Број на зграда	Намена на зграда	Влез	Кат	Стан	Намена на посебен дел од зграда	Внатрешна површина на посебниот дел од зградата (m <sup>2</sup> )	Волумен (m <sup>3</sup> )	Површина на земјиште под зграда		Висина на зграда {кота на венец} (m)	Висина на антенски столб (m)
основен	дел										број на зграда	(m <sup>2</sup> )		
1361	/	с. Србјани	1	A1-1	1	пр	1	СТ	65 m <sup>2</sup>	/	1	154 m <sup>2</sup>	6,80 m	/
1361	/	с. Србјани	1	A1-1	1	K1	1	СТ	63 m <sup>2</sup>	/				/
1361	/	с. Србјани	1	A1-1	1	K1	1	ПП	10 m <sup>2</sup>	/				/
1361	/	с. Србјани	1	A1-1	1	Ma1	1	СТ	68 m <sup>2</sup>	/				/
1361	/	с. Србјани	1	A1-1	1	Ma1	1	ПП	11 m <sup>2</sup>	/				/
1361	/	с. Србјани	1	A1-1	2	пр	1	СТ	65 m <sup>2</sup>	/				/
1361	/	с. Србјани	1	A1-1	2	K1	1	СТ	63 m <sup>2</sup>	/				/
1361	/	с. Србјани	1	A1-1	2	K1	1	ПП	11 m <sup>2</sup>	/				/
1361	/	с. Србјани	1	A1-1	2	Ma1	1	СТ	68 m <sup>2</sup>	/				/
1361	/	с. Србјани	1	A1-1	2	Ma1	1	ПП	11 m <sup>2</sup>	/				/
								<b>Вкупно</b>	<b>435 m<sup>2</sup></b>					

Изготвил

М.П. \_\_\_\_\_

РЕПУБЛИКА МАКЕДОНИЈА  
 АГЕНЦИЈА ЗА КАТАСТАР НА НЕДВИЖНОСТИ  
 1105-670/2015 од 28.01.2015 12:44:54

Податоци за сертификатот на АКН на Р. Македонија  
 Издавач: Elektronski seller  
 Издавач: KIBS Certificate Services CA  
 Сериски број: 25 88 e1 cf  
 Валиден до: 16.10.2015  
 Датум и час на потпишување: 28.01.2015 во 12:45:10  
 Документот е дигитално потпишан и е правно валиден



ИМОТЕН ЛИСТ број: 875 ПРЕПИС  
 Катастарска општина: СРБЈАНИ

ЛИСТ А: ПОДАТОЦИ ЗА НОСИТЕЛОТ НА ПРАВОТО НА СОПСТВЕНОСТ							
Ред. бр.	ЕМБГ / ЕМБС	Име и презиме / Назив	Адреса / Седиште	Дел на недвижност	Правен основ на запишување	Бр. на пред. по кој е извршено запишување	Датум и час на запишување
1	***	ИЛИЕВСКИ СЛОБОДАН	М.ТИТО 309, КИЧЕВО	2/4	о.бр.354/13 удр бр.75/13 од 21.10.2013 нотар БУКУРИЈЕ АЛИМИ	1112-1047/2013	03.12.2013 09:43:55
2	***	ИЛИЕВСКИ ЗОРАН	М.ТИТО 309, КИЧЕВО	1/4	Решение за оставина О.бр. 351/13 УДР бр.73/13 од 17.09.2013 год. нотар Лила Коруноска	1122-359/2013	24.09.2013 09:49:30
3	***	ИЛИЕВСКИ МИШО	М.ТИТО 309, КИЧЕВО	1/4	Решение за оставина О.бр. 351/13 УДР бр.73/13 од 17.09.2013 год. нотар Лила Коруноска	1122-359/2013	24.09.2013 09:49:30

ЛИСТ Б: ПОДАТОЦИ ЗА ЗЕМЈИШТЕТО (КАТАСТАРСКА ПАРЦЕЛА) И ЗА ПРАВОТО НА СОПСТВЕНОСТ										
Број на катастарска парцела		Викано место/улица	Катастарска		Површина во м2	Сопственост / сосопственост / заедничка сопственост	Право преземено при конверзија на податоците од стариот ел.систем	Бр. на евид. лист	Бр. на пред. по кој е извршено запишување	Датум и час на запишување
основен	дел		култура	класа						
1361		СЛОГОВИ	дм		310	СОСОПСТВЕНОСТ			1122-359/2013	24.09.2013 09:49:30
1361		СЛОГОВИ	зпз 1		154	СОСОПСТВЕНОСТ			1122-359/2013	24.09.2013 09:49:30
1361		СЛОГОВИ	н	1	1881	СОСОПСТВЕНОСТ			1122-359/2013	24.09.2013 09:49:30
1361		СЛОГОВИ	н	2	1108	СОСОПСТВЕНОСТ			1122-359/2013	24.09.2013 09:49:30

Г.Промени на други стварни права и други права чие запишување е утврдено со закон, прибележување на факти од влијание за недвижностите и предбележување



РЕПУБЛИКА МАКЕДОНИЈА  
 АГЕНЦИЈА ЗА КАТАСТАР НА НЕДВИЖНОСТИ  
 1105-670/2015 од 28.01.2015 12:44:54



ИМОТЕН ЛИСТ број: 875 ПРЕПИС  
 Катастарска општина: СРБЈАНИ

Г12. ОГРАНИЧУВАЊА И ПРИБЕЛЕЖУВАЊА преземени од стариот електронски систем										
Број на катастарска парцела		Бр. на зграда	Влез/Кат/Број на посебен дел од зграда			Намена на посебен дел од зграда	Внатрешна површина во м2	Опис	Број на предмет по кој е извршено запишување	Датум и час на запишување
основен	дел		Влез	Кат	Број					
1361	0						ОБЈЕКТОТ Е ВО ИЗГРАДБА ОД И.Л.БР.875 НА КП.БР.1361.	1122-359/2013	24.09.2013 09:49:30	

Легенда на внесени шифри и кратенки:	
Шифра	Опис
зпз	Земјиште под зграда
дм	Дворно место
н	Нива

Тип	Опис
Препис	Цела содржина од имотниот лист

Vladimir  
Aleksoski


Digitally signed by Vladimir Aleksoski  
 DN: cn=Vladimir Aleksoski c=MK  
 o=Makedonski Telekom  
 ou=PREMER-EKSTRA uvoz-izvoz DOO  
 Kichevo:4012007121485  
 Reason: I am the author of this document  
 Location:  
 Date: 2015-01-28 12:45+01:00



Овластено лице:  
**Владимир Алексоски**  
 име и презиме, потпис

# MakEdit

29.01.2015 12:55:16



РЕПУБЛИКА МАКЕДОНИЈА  
АГЕНЦИЈА ЗА КАТАСТАР НА НЕДВИЖНОСТИ  
1109-343/2015 од 28.01.2015 12:42:26

Податоци за сертификатот на овластеното лице  
Сертификатот е издаден на: Аница Петреска  
Издавач: KIBS Qualified Certificate Services CA  
Сериски број: 6739872  
Валиден до: 28.11.2015  
Датум и час на потпишување: 28.01.2015 во 12:55:03  
Документот е дигитално потпишан и е правно валиден



## КООРДИНАТИ НА ТОЧКИ ОД ГЕОДЕТСКАТА РЕФЕРЕНТНА МРЕЖА

### ПОДРАЧЈЕ / КО СРБЈАНИ

Ознака (тип) на геодетска	Бр. на точка	Y	X	H
	145	496771,86	593549,27	



М.П.

Овластено лице

Аница Петреска

(име, презиме и потпис)



НАЛОГ ЗА ЈАВНИ ПРИХОДИ

ДАТУМ НА ВАЛУТА

НАЛОГОДАВАЧ

ПРИМАЧ

НАЗИВ И СЕДИШТЕ НА НАЛОГОДАВАЧ  
Премисл Услуга ДОО  
Жилево.

НАЗИВ И СЕДИШТЕ НА ПРИМАЧ  
Буџет на РМ  
АКН Скопје

БАНКА НА НАЛОГОДАВАЧ  
С.Б.

БАНКА НА ПРИМАЧ  
#5 РМ

ТРАНСАКЦИСКА СМЕТКА  
200001473841078

ТРАНСАКЦИСКА СМЕТКА  
100000000063035

ДАНОЧЕН БРОЈ ИЛИ (ЕМБИ)

ИЗНОС  
МКД \*€100,00

ПОВИКУВАЊЕ НА БРОЈ - ЗАДОЛЖУВАЊЕ

УПЛАТНА СМЕТКА

ЦЕЛ НА ДОЗНАКА  
Копирајски работи за  
завериа

СМЕТКА НА БУЏЕТСКИ КОРИСНИК-ЕДИНКА КОРИСНИК  
2100100450 789 11

ПОТПИС

ПРИХОДНА ШИФРА И ПРОГРАМА  
524116 20

ДАТУМ НА УПЛАТА  
100.00 28.01.2015

FT/15028/539442076

ДАНОК : 0.00

МЕСТО НА УПЛАТА  
Жилево  
ПРОВИЗИЈА : 35.00