



Врз основа на член 22 став 1 точка 1 и член 62 став 1 од Законот за локална самоуправа (Сл. Весник на Република Македонија бр.5/2002 и во врска со член 22 став1 точка 7 од Статутот на Општина Кичево (сл. Гласник на Општина Кичево бр.5/06) а согласно со член 10 став 4 од Законот за постапување со бесправно изградени објекти („Службен весник на РМ“ бр. 23/2011, 54/2011, 155/2012, 72/13, 44/14, 115/14, 199/14, 124/15, 129/15, 217/15, 31/16 и 190/17), Советот на Општина Кичево, на Седницата одржана на ден \_\_\_\_\_ година, ја донесе следната :

### О Д Л У К А

Со која се утврдува дека ќе се донесе одлука за проширување на плански опфат на УП за с.Србјани заради вклопување на бесправен објект.

#### Член 1

Се утврдува дека ќе се донесе измена на УП за с.Србјани, донесен со Одлука на Совет на Општина Кичево бр.07-57/7 од 15.04.1999 година.

#### Член 2

Со донесувањето на Урбанистичка документација ќе се изврши проширување на плански опфат на КП бр1/2 и КП бр.1535 за КО Србјани заради утврдување на правен статус на бесправен објект – зграда бр.2 помошен објект и бесправен објект зграда 1 КП бр.9 за КО Србјани според геодетски елаборат бр.23-526/3 од

Në bazë të nenit 22 paragrafi 1 pika 1 dhe nenit 62 paragrafi 1 të Ligjit për vetëqeverisje lokale (“Gazeta Zyrtare e Republikës së Maqedonisë” nr. 5/2002) dhe në lidhje me nenin 22 paragrafi 1 pika 7 të Statutit të Komunës së Kërçovës (“Gazeta Zyrtare e Komunës së Kërçovës” nr. 5/06), ndërsa në përputhje me nenin 10 paragrafi 4 të Ligjit për veprim me objekte të ndërtuara pa leje (“Gazeta Zyrtare e RM” nr. 23/2011, 54/2011, 155/2012, 72/13, 44/14, 115/14, 199/14, 124/15, 129/15, 217/15, 31/16 dhe 190/17), Këshilli i Komunës së Kërçovës, në seancën e mbajtur më datë \_\_\_\_\_ vitit, e miratoi këtë:

### V E N D I M

Me të cilin përcaktohet se do të merret vendim për zgjerimin e përfshirjes planore të PA për fsh. Srbjani me qëllim të integritimit të objektit pa leje.

#### Neni 1

Përcaktohet se do të silllet ndryshim i PA për fsh. Srbjani, i miratuar me Vendim të Këshillit të Komunës së Kërçovës nr. 07-57/7 nga 15.04.1999.

#### Neni 2

Me miratimin e dokumentacionit urbanistik do të kryhet zgjerimi i përfshirjes planore të PK nr.1/2 dhe PK nr.1535 për KK Srbjani me qëllim të përcaktimit të statusit juridik të objektit pa leje – ndërtesa nr.2 objekt ndihmës dhe objektit pa leje ndërtesa nr.1 në PK nr.9 për KK Srbjani sipas elaboratit gjeodezik nr.23-526/3 nga 24.12.2016, të përgatitur nga “PREMER EKSTRA” SHPK – Kërçovë.



24.12.2016 година изработен од  
„ПРЕМЕР ЕКСТРА“ ДОО- Кичево .

Член 3

Финансирањето на изработката на планската документација ќе се врши со средства од буџет на Општина Кичево.

Член 4

Спроведувањето на постапката за донесување на документацијата ќе го врши Одделението за урбанизам и заштита на животната средина при Општина Кичево.

Член 5

Оваа одлука стапува во сила осмиот ден од денот на објавување во Службен гласник на Општина Кичево.

Бр. / Nr. \_\_\_\_\_

Dt. \_\_\_\_\_ година

Кичево / Kërçovë

AM/AM

Neni 3

Financimi për hartimin e dokumentacionit të planifikuar, do të bëhet me mjete të Buxhetit të Komunës së Kërçovës.

Neni 4

Zbatimin e procedurës, për sjelljen e dokumentacionit, do ta bëjë Sektori për urbanizëm dhe mbrojtje të mjedisit jetësor, në Komunën e Kërçovës.

Neni 5

Ky vendim hyn në fuqi ditën e tetë, nga dita e publikimit në "Fletoren zyrtare të Komunës së Kërçovës".

**СОВЕТ НА ОПШТИНА КИЧЕВО / KËSHILLI I KOMUNËS SË KËRÇOVËS**

**ПРЕТСЕДАТЕЛ / KRYETAR**

**Ајхан Сулкоски / Ayhan Sulkoski**

---





Фирма Друштво за катастарски и геодетски работи, услуги и трговија „ПРЕМЕР-ЕКСТРА“ ДОО  
Адреса Ул. „Борис Кидрич“ бр. 1Б – 5 Кичево  
Тел. 045 226 000, 071 254 350, 071 254 360, 071 221 383  
Е-mail premer.extra@yahoo.com,  
Депонент НЛБ Тутунска банка  
Жиро сметка 210061886480127  
Даночен број МК 4012007121485  
ЕМБС 6188648

ТРГОВЕЦ ПОЕДИНЕЦ ОВЛАСТЕН ГЕОДЕТ/  
ТРГОВСКО ДРУШТВО ЗА ГЕОДЕТСКИ РАБОТИ  
**ПРЕМЕР - ЕКСТРА**  
**КИЧЕВО**

Деловоден број : 23-526/3  
Датум: 24.12.2016 година

## **ГЕОДЕТСКИ ЕЛАБОРАТ ЗА ГЕОДЕТСКИ РАБОТИ ЗА ПОСЕБНИ НАМЕНИ**

### **УТВРДУВАЊЕ НА ФАКТИЧКА ПОЛОЖБА НА БЕСПРАВНО ИЗГРАДЕН ОБЈЕКТ**

#### **КО СРБЈАНИ**

ТРГОВЕЦ ПОЕДИНЕЦ ОВЛАСТЕН ГЕОДЕТ/  
ТРГОВСКО ДРУШТВО ЗА ГЕОДЕТСКИ РАБОТИ

АГЕНЦИЈА ЗА КАТАСТАР НА НЕДВИЖНОСТИ

**Заверил:**

**М.П.**

Владимир Алексоски геод. инж.

**Одобрил:**

**М.П.**

.....  
(име, презиме и потпис на овластен геодет)

.....  
(име, презиме и потпис на стручно лице од геодетска насока)

**ПРЕМЕР - ЕКСТРА  
КИЧЕВО**

**СОДРЖИНА НА ГЕОДЕТСКИОТ ЕЛАБОРАТ**

1. Насловна страна
2. Содржина
3. Технички извештај
4. Скица на премерување од МакЕдит
5. Графички прилог- теренска скица на премерување
6. Оригинална теренска датотека
7. Скици на премерување на внатрешна површина
8. Рекапитулација
9. Имотен лист број 693
10. Имотен лист број 310
11. Копија од катастарски план
12. Координати на точка од геодетска основа
13. Потврда за извршена уплата за податоци и за заверка на геодетски елаборат
14. Потврда за проверка на геодетски елаборат
15. Изјава со податоци за недвижности
16. Ц.Д. со податоци во електронска форма

**ПРЕМЕР - ЕКСТРА КИЧЕВО**

**ТЕХНИЧКИ ИЗВЕШТАЈ**

По барање од Јашари Фризури од с.Србјани заведено под број 23-526/1 од 14.12.2016 година изработен е **геодетски елаборат за утврдување на фактичка положба на бесправно изграден објект**, врз основа на увид, идентификација, извршен премер на лице место и податоците од постоечкиот катастарски операт и план.

По извршениот увид и премер на лице место констатирано е дека објектот означен како зграда број 2 се наоѓа на К.П.1/2 (28м<sup>2</sup>) и зафаќа дел од К.П.1535 (12м<sup>2</sup>) во К.О.Србјани и истиот е со катност приземје и во катастарот на недвижности се третира како бесправно изграден. Од извршениот увид во имотен лист број 693 и дигиталниот катастарски план за К.О.Србјани констатирана е грешка во нумерирањето на објектите на К.П.1/2, така што на теренската скица на премерување превземено е нумерирањето на објектите според податоците од имотниот лист. На лице место објектот е лепенка со објектот означен како зграда број 5 на К.П.1/1 и нивната положба од лице место не одговара со положбата на објектите од дигиталниот катастарски план за К.О.Србјани, така што на теренската скица на премерување освен предметниот објект прикажана е положбата од лице место за соседниот објект означен како зграда 5 на К.П.1/1 и зграда број 1 на К.П.1535.

Исто така предмет на легализација на овој геодетски елаборат е објектот означен како зграда број 1 на К.П.9 во К.О.Србјани кој е со катност приземје и во катастарот на недвижности се третира како бесправно изграден.

Висината на зградата од заштитниот тротоар до венецот за зграда 2 на К.П.1/2 изнесува 2.60м., додека висината на зградата од заштитниот тротоар до венецот за зграда 1 на К.П.9 изнесува 3.80м.

Премерот на лице место на основата на објектот е извршен на ден 23.12.2016 година со примена на комбинирана метода. Најпрво се одредени точки со методата на Глобално сателитско позиционирање (GNSS) со користење на кинематички начин на позиционирање во реално време RTK (real time kinematic) и со користање на МАК ПОС мрежа (македонски позиционен систем), со помош на двофреквентен приемник (GNSS system GS09-Leica) при што е запазен критериумот на квалитет на 3D точност, а потоа од одредените точки извршено е поларно снимање со помош на тотална станица (Leica TCR805 power) на деталните точки на објектот. Обработката на теренските податоци е извршена со помош на софтвер LEICA Geo Office и ProgeCAD 2011 professional.

Координатите на деталните точки од лице место (оригиналната теренска датотека) како и координатите одредени со обработка на теренските податоци се приложени во елаборатот во txt формат.

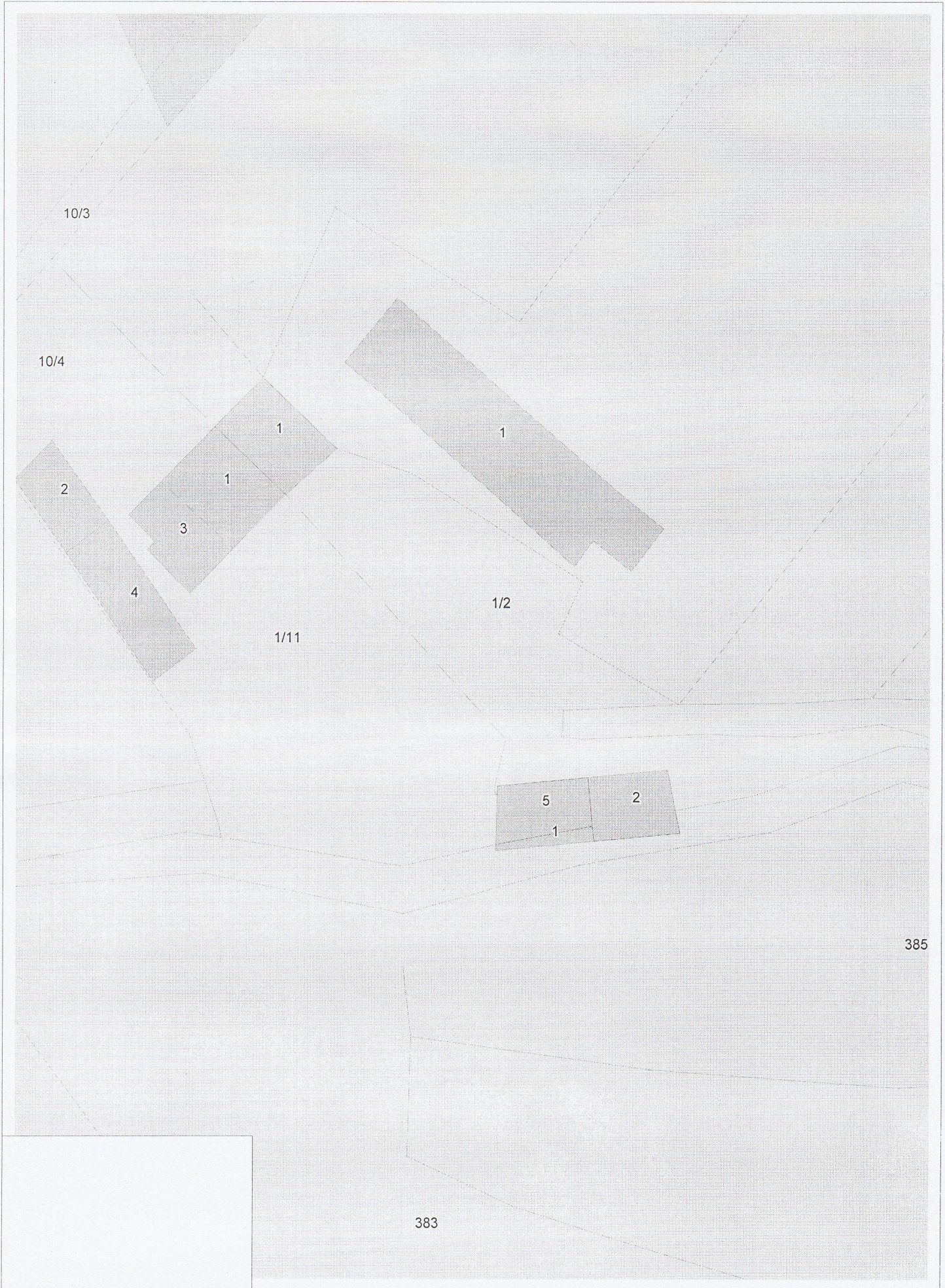
Премерувањето на внатрешните површини на зградата и посебните делови од зградата е извршено со помош на ласерски дистомат Leica Disto A5 со сантиметарска точност, а пресметувањето на површините и графичкиот приказ на етажот е изработен и прикажан во скицата на премерување на внатрешна површина на зградата согласно правилникот за премер кој е составен дел на елаборатот.

**Изготвил,**

---

# MakEdit

23.12.2016 19:52:23



7497112,31 4594240,46  
7497113,02 4594236,95  
7497113,42 4594235,00  
7497105,84 4594234,30  
7497105,72 4594235,60  
7497105,32 4594239,80  
7497097,31 4594239,05  
7497097,29 4594238,33  
7497097,16 4594234,02  
7497097,15 4594233,50  
7497083,68 4594275,33  
7497088,31 4594280,90  
7497108,64 4594263,55  
7497111,93 4594260,97  
7497109,09 4594257,35  
7497105,74 4594259,95  
7497104,06 4594257,74  
7497087,28 4594272,34



## ORIGINALNA TERENSKA DATOTEKA

Point Id	Point Class	Date/Time	Easting	Norting	Posn. + Hgt. Qlty
RTCM-Ref 0008	Reference	23.12.2016 09:15:23	497056.972	4596130.849	0.000
A	Measured	23.12.2016 09:40:12	497094.872	4594258.216	0.017
B	Measured	23.12.2016 09:49:19	497121.866	4594244.055	0.024
C	Measured	23.12.2016 09:58:44	497066.818	4594243.074	0.021

## KONTROLNO MERENJE NA TOCKA 5-40

5-40	Measured	23.12.2016 09:29:11	497511.220	4594743.090	0.017
------	----------	---------------------	------------	-------------	-------

PREMER EKSTRA doo  
ul.Boris Kidric br.30  
6250 Kicevo

=====

Job Name:	Operator:	Instrument type:	Sn.
-----	-----	-----	-----
KICEVO	BRUS	TCR805powe	759411

STATION				
Point ID	Easting	Northing	Elevation	I
-----	-----	-----	-----	-----
A	497094.8720	594258.2160	607.9950	1.550

ORIENTATION				
Point ID	Hz	V	Sd	L
-----	-----	-----	-----	-----
B	117 40 53	65 24 59	1.00	0.000
C	241 38 18	56 42 32	1.00	0.000

DETAIL							
Point ID	Hz	V	Sd	L	Easting	Northing	Elevation
-----	-----	-----	-----	-----	-----	-----	-----
1	135 31 1	89 33 42	24.8824	0.000	497112.3066	594240.4640	609.7354
2	149 54 1	89 19 37	21.2592	0.000	497105.5329	594239.8248	609.7947
3	172 45 1	86 21 41	19.3609	0.000	497097.3103	594239.0486	610.7737
4	174 44 24	86 14 17	24.8780	0.000	497097.1478	594233.4961	611.1773
5	326 49 31	88 52 13	20.4530	0.000	497083.6825	594275.3320	608.9483
6	331 44 49	90 33 38	16.0402	0.000	497087.2794	594272.3446	608.3881
7	92 56 40	91 58 53	9.2092	0.000	497104.0635	594257.7432	609.2266
8	80 54 52	91 38 4	11.0074	0.000	497105.7369	594259.9535	609.2311
9	93 28 49	88 29 12	14.2544	0.000	497109.0952	594257.3510	609.9215
10	1 57 5	87 27 12	7.3270	0.000	497095.1212	594265.5315	609.8706

=====

Geo WILD MAK  
Technical Support Team

ТРГОВЕЦ ПОЕДИНЕЦ ОВЛАСТЕН ГЕОДЕТ/  
 ТРГОВСКО ДРУШТВО ЗА ГЕОДЕТСКИ  
 РАБОТИ

ПРЕМЕР - ЕКСТРА КИЧЕВО

## СКИЦА

НА ПРЕМЕРУВАЊЕ НА ЗГРАДИ,  
 ПОСЕБНИ И ЗАЕДНИЧКИ ДЕЛОВИ ОД ЗГРАДИ И ДРУГИ ОБЈЕКТИ

К.О.Србјани

Име и презиме/назив и адреса				Дел на недвижност	Пресметување на вкупната површина/волумен					
ембг: Јашари Фризур, с. Србјани				1/1						
					Реден број	Должина	Ширина	Висина	Површина/ Волумен	
Број на катастарска парцела	1/2	Влез	1	Вкупна површина/волумен м2/м3 според правниот основ	1.	6.58	5.09		33.49	
		Кат	пр						5.09x0.60/2	1.53
Број на зграда/објект во парцела	1	Број на посебниот дел од зградата	/							
Намена на зградата и друг објект	A5-4	Намена на посебниот дел од зградата	п							
Адреса на зградата	с. Србјани			/ м2						
									Вкупно	35.02
Пресметување на вкупна површина/волумен без правен основ										
									Вкупно	35.02
Изготвил-геод.стручно лице:										
(име, презиме и потпис) М.П.										

ТРГОВЕЦ ПОЕДИНЕЦ ОВЛАСТЕН ГЕОДЕТ/  
 ТРГОВСКО ДРУШТВО ЗА ГЕОДЕТСКИ  
 РАБОТИ


ПРЕМЕР - ЕКСТРА КИЧЕВО

## СКИЦА

НА ПРЕМЕРУВАЊЕ НА ЗГРАДИ,  
 ПОСЕБНИ И ЗАЕДНИЧКИ ДЕЛОВИ ОД ЗГРАДИ И ДРУГИ ОБЈЕКТИ

К.О.Србјани

Име и презиме/назив и адреса				Дел на недвижност	Пресметување на вкупната површина/волумен					
ембг: Јашари Фризур, с. Србјани				1/1						
					Реден број	Должина	Ширина	Висина	Површина/Волумен	
Број на катастарска парцела	9	Влез	1	Вкупна површина/волумен м2/м3 според правниот основ	1.	6.80	3.45		23.46	
		Кат	пр		2.	21.86	4.26		93.12	
Број на зграда/објект во парцела	1	Број на посебниот дел од зградата	/		3.	4.25	3.99		16.96	
Намена на зградата и друг објект	A5-4	Намена на посебниот дел од зградата	п							
Адреса на зградата	с. Србјани			/ м2						



Вкупно 133.54

Пресметување на вкупна површина/волумен без правен основ

Вкупно 133.54

Изготвил-геод.стручно лице:

(име, презиме и потпис) М.П.

**ПРЕМЕР - ЕКСТРА КИЧЕВО**

## РЕКАПИТУЛАЦИЈА

Број на К.П.		Адреса (Улица и куќен број на зграда)	Број на зграда	Намена на зграда	Влез	Кат	Стан	Намена на посебен дел од зграда	Внатрешна површина на посебниот дел од зградата (m <sup>2</sup> )	Волумен (m <sup>3</sup> )	Површина на земјиште под зграда		Висина на зграда {кота на венец} (m)	Висина на антенски столб (m)
основен	дел										број на зграда	(m <sup>2</sup> )		
1	2	с.Србјани	2	A5-4	1	пр	/	п	35 m <sup>2</sup>	/	2	28 m <sup>2</sup>	2,60m	/
1535	/	с.Србјани	2	/	/	/	/	/	/	/		12 m <sup>2</sup>		/
9	/	с.Србјани	1	A5-4	1	пр	/	п	134 m <sup>2</sup>	/	1	214 m <sup>2</sup>	3,80m	
									<b>Вкупно</b>	<b>169 m<sup>2</sup></b>				

Изготвил

М.П. \_\_\_\_\_



Податоци за сертификатот на АКН на Р. Македонија  
Издаден на: Elektronski Salter  
Издавач: KIBS Certificate Services CA  
Сериски број: ae 3b 24 7c  
Валиден до: 13.10.2017  
Датум и час на потпишување: 23.12.2016 во 17:00:43  
Документот е дигитално потпишан и е правно валиден



## ИМОТЕН ЛИСТ број: 693 ПРЕПИС Катастарска општина: СРБЈАНИ

### ЛИСТ А: ПОДАТОЦИ ЗА НОСИТЕЛОТ НА ПРАВОТО НА СОПСТВЕНОСТ

Ред. бр.	ЕМБГ / ЕМБС	Име и презиме / Назив	Адреса / Седиште	Дел на недвижност	Правен основ на запишување	Бр. на пред. по кој е извршено запишување	Датум и час на запишување
1	***	ЈАШАРИ ФРИЗУР	СРБЈАНИ	1/1		0 / 0	09.05.2006

### ЛИСТ Б: ПОДАТОЦИ ЗА ЗЕМЈИШТЕТО (КАТАСТАРСКА ПАРЦЕЛА) И ЗА ПРАВОТО НА СОПСТВЕНОСТ

Број на катастарска парцела		Викано место/улица	Катастарска		Површина во м2	Сопственост / сосопственост / заедничка сопственост	Право преземено при конверзија на податоците од стариот ел.систем	Бр. на евид. лист	Бр. на пред. по кој е извршено запишување	Датум и час на запишување
основен	дел		култура	класа						
1	2	ЛАК		50000 1	67		831	898	60 / 2014	27.09.2014 01:14:53
1	2	ЛАК		60000 2	53		831	898	60 / 2014	27.09.2014 01:14:53
1	2	ЛАК		70000	515		831		60 / 2014	27.09.2014 01:14:53
10	2	ЛАКА		11000	2	5308	831		60 / 2014	27.09.2014 01:13:11
4	2	ЛАК		13000	1	1119	831		60 / 2014	27.09.2014 01:21:55
8	1	ЛАКА		11000	1	2265	831		60 / 2014	27.09.2014 01:16:39
9		ЛАКА		зпз 1	227	СОПСТВЕНОСТ			1122-5102/2013	06.12.2013 09:19:40
9		ЛАКА		ов	4774	СОПСТВЕНОСТ			1122-5102/2013	06.12.2013 09:19:40

### ЛИСТ В: ПОДАТОЦИ ЗА ЗГРАДИ, ПОСЕБНИ ДЕЛОВИ ОД ЗГРАДИ И ДРУГИ ОБЈЕКТИ И ЗА ПРАВОТО НА СОПСТВЕНОСТ

Број на катастарска парцела		Адреса (улица и куќен број на зграда)	Бр. на зград/друг објект	Нам. на згр. и други обј.	Намена на згр. преземена при конверзија на податоците од стариот ел.систем	Влез/Кат/Број на посебен/заеднички дел од зграда			Намена на посебен/заеднички дел од зграда	Внатрешна површина во м2	Отворена површина во м2	Волумен во м3	Сопственост / сосопственост / заедничка сопственост	Право преземено при конверзија на податоците од стариот ел.систем	Бр. на евид. лист	Бр. на пред. по кој е извршено запишување	Датум и час на запишување
основен	дел					Влез	Кат	Број									
1	2	СРБЈАНИ	1		СТАН ВО СЕМЕЈНА ЗГРАДА	1	01	1		50				831		0 / 0	09.05.2006
1	2	СРБЈАНИ	1		ЛОГИИ, БАЛКОНИ И	1	01	1		4				831		0 / 0	09.05.2006



ИМОТЕН ЛИСТ број: 693 ПРЕПИС  
Катастарска општина: СРБЈАНИ

**ЛИСТ В: ПОДАТОЦИ ЗА ЗГРАДИ, ПОСЕБНИ ДЕЛОВИ ОД ЗГРАДИ И ДРУГИ ОБЈЕКТИ И ЗА ПРАВОТО НА СОПСТВЕНОСТ**

Број на катастарска парцела		Адреса (улица и куќен број на зграда)	Бр. на зграда/друг објект	Нам. на згр. и други обј.	Намена на згр. преземена при конверзија на податоците од стариот ел. систем	Влез/Кат/Број на посебен/заеднички дел од зграда			Намена на посебен/заеднички дел од зграда	Внатрешна површина во м2	Отворена површина во м2	Волумен во м3	Сопственост / сосопственост / заедничка сопственост	Право преземено при конверзија на податоците од стариот ел. систем	Бр. на евид. лист	Бр. на пред. по кое извршено запишување	Датум и час на запишување	
основен	дел					Влез	Кат	Број										
					ТЕРАСИ													
1	2	СРБЈАНИ	1		ПОМОШНИ ПРОСТОРИИ	1	ПО			53				831		0 / 0	09.05.2006	
1	2	СРБЈАНИ	1		СТАН ВО СЕМЕЈНА ЗГРАДА	1	ПР	1		54				831		0 / 0	09.05.2006	

**Легенда на внесени шифри и кратенки:**

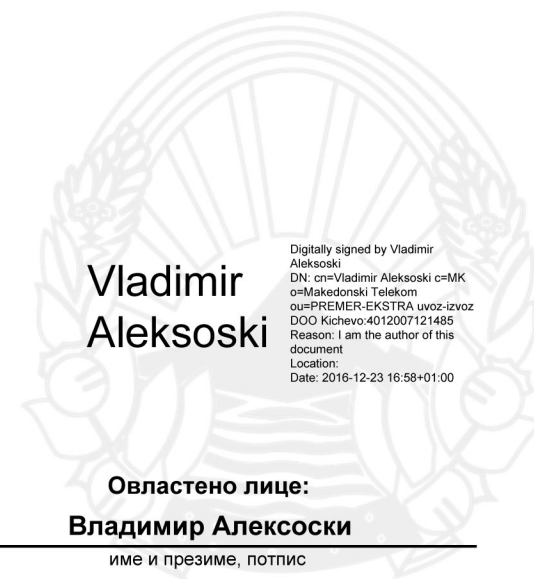
Шифра	Опис
11000	НИВА
ов	Овощтарници
ЛОЃИИ, БАЛКОНИ И ТЕРАСИ	
ПОМОШНИ ПРОСТОРИИ	
13000	ОВОШТАРНИК
60000	З.ПОМ.ЗГ.
831	ПРАВО НА СОПСТВЕНОСТ
50000	ПОД ЗГРАДА
зпз	Земјиште под зграда
СТАН ВО СЕМЕЈНА ЗГРАДА	
70000	ДВОР

Тип	Опис
Препис	Цела содржина од имотниот лист





ИМОТЕН ЛИСТ број: 693 ПРЕПИС  
Катастарска општина: СРБЈАНИ



М.П.



Податоци за сертификатот на АКН на Р. Македонија  
 Издаден на: Elektronski Salter  
 Издавач: KIBS Certificate Services CA  
 Сериски број: ae 3b 24 7c  
 Валиден до: 13.10.2017  
 Датум и час на потпишување: 23.12.2016 во 17:03:06  
 Документот е дигитално потпишан и е правно валиден



## ИМОТЕН ЛИСТ број: 310 ИЗВОД Катастарска општина: СРБЈАНИ

### ЛИСТ А: ПОДАТОЦИ ЗА НОСИТЕЛОТ НА ПРАВОТО НА СОПСТВЕНОСТ

Ред. бр.	ЕМБГ / ЕМБС	Име и презиме / Назив	Адреса / Седиште	Дел на недвижност	Правен основ на запишување	Бр. на пред. по кој е извршено запишување	Датум и час на запишување
1	***	РЕПУБЛИКА МАКЕДОНИЈА		1/1	извршена исправка по извештај од МАК ЕДИТ- зе запишува број на зграда 1.	1122-3491/2014	16.09.2014 14:47:08

### ЛИСТ Б: ПОДАТОЦИ ЗА ЗЕМЈИШТЕТО (КАТАСТАРСКА ПАРЦЕЛА) И ЗА ПРАВОТО НА СОПСТВЕНОСТ

Број на катастарска парцела		Викано место/улица	Катастарска		Површина во м2	Сопственост / сосопственост / заедничка сопственост	Право преземено при конверзија на податоците од стариот ел.систем	Бр. на евид. лист	Бр. на пред. по кој е извршено запишување	Датум и час на запишување
основен	дел		култура	класа						
1535		СЕЛО		зпз 1	29	СОПСТВЕНОСТ			1122-5181/2013	10.12.2013 12:31:44
1535		СЕЛО		кл	8606	СОПСТВЕНОСТ			1122-5181/2013	10.12.2013 12:31:44

### Г12. ОГРАНИЧУВАЊА И ПРИБЕЛЕЖУВАЊА преземени од стариот електронски систем

Број на катастарска парцела		Бр. на зграда	Влез/Кат/Број на посебен дел од зграда			Намена на посебен дел од зграда	Внатрешна површина во м2	Опис	Број на предмет по кој е извршено запишување	Датум и час на запишување
основен	дел		Влез	Кат	Број					
403	0						ОБЈЕКТИТЕ КОЈ СЕ НАОГААТ НА И.Л.БР.310 НА КП.403,КП.1533,КП.1535, НЕ СЕ ЕТАЖНО МЕРЕНИ.	1122-5103/2013	06.12.2013 09:17:54	

### Легенда на внесени шифри и кратенки:

Шифра	Опис
зпз	Земјиште под зграда

Тип	Опис
Извод	Дел од содржината на имотниот лист за избраните парцели или згради



ИМОТЕН ЛИСТ број: 310 ИЗВОД  
Катастарска општина: СРБЈАНИ

Легенда на внесени шифри и кратенки:	
Шифра	Опис
кл	Канали

Тип	Опис
Извод	Дел од содржината на имотниот лист за избраните парцели или згради

Vladimir  
Aleksoski


Digitally signed by Vladimir  
Aleksoski  
DN: cn=Vladimir Aleksoski c=MK  
o=Makedonski Telekom  
ou=PREMER-EKSTRA увоз-извоз  
DOO Kichevo:4012007121485  
Reason: I am the author of this  
document  
Location:  
Date: 2016-12-23 16:59+01:00

Овластено лице:

**Владимир Алексоски**

име и презиме, потпис

М.П.



**КООРДИНАТИ НА ТОЧКИ ОД ГЕОДЕТСКАТА РЕФЕРЕНТНА МРЕЖА**

Ознака (тип) на геодетска	Бр. на точка	Y	X	H
Тригонометриска точка	4-50	7497511.32	4594743.19	

# Плаќањето е успешно завршено

Број на извршената трансакција: 1479811

Назив на налогодавач: Владимир Алексоски Борис Кидрич 30	Датум на валута 22.12.2016	Назив на налогопримач: НРБМ Буџет на РМ
Трансакциска сметка на	Трансакциска сметка на 100-0000000-630-95	Банка на налогопримач: АКН 3
Банка на налогодавач:	Износ: МКД 528.90	Уплатна сметка:
Даночен број или ЕМБС: 6188648	Сметка на буџетски корисник: 2100100100450-787-11	Приходна шифра и програма: 724116-20 <input type="checkbox"/> преку МИПС
Повикување на број:	Датум на уплата: 22.12.2016	Место на плаќање: Интернет Casys cPay
Цел на плаќање: Издавање на податоци во дигитална форма		
Потпис:		

Налог ПП50

ВКУПНО ЗА ПРИЈАВА	414.00
АДМИНИСТРАТИВНА ТАКСА	0.00
ПРОВИЗИЈА	14.90
ЗАВЕРКА НА ГЕОДЕТСКИ ЕЛАБОРАТ	100.00
<b>ВКУПНО ЗА НАПЛАТА</b>	<b>528.90</b>



**ПОТВРДА**  
за проверка на геодетски елаборат  
**КО СРБЈАНИ**

Се потврдува дека ПРЕМЕР ЕКСТРА, 6188648, БОРИС КИДРИЧ 16/5 - КИЧЕВО на ден 22.12.2016 во 16:59:33 часот до Агенцијата за катастар на недвижности достави пријава за проверка на геодетски елаборат заведена под број 02-18369/3-443/2016

КО.: СРБЈАНИ / Парцела: 1/1

За да го искористите изработениот геодетски елаборат, внесете ја следната лозинка '22YJ4C1', на <https://ekatlite.platform.katastar.gov.mk/ekatlite>.

Овластено лице  
**Владимир Алексоски**  
\_\_\_\_\_  
(име, презиме и потпис)

# ИЗЈАВА СО ПОДАТОЦИ ЗА НЕДВИЖНОСТИ

ЛИСТ 1

Основни податоци

Име Фризур  
Презиме Јашари  
Адреса на живеење с. Србјанци

Податоци за недвижноста

Катастарска општина Србјанци  
Катастарска парцела 1/2

Зграда/Објект/посебен дел од зграда (стан, деловна просторија, гаража и др.)

на КП. 1/2

Општина Килево Улица с. Србјанци Број —

ЛИСТ 1-а

## КАРАКТЕРИСТИКИ НА ОБЈЕКТИ ЗА ДОМУВАЊЕ

Година на изградба на објектот 1978

Година на извршена доградба/надградба на објектот \_\_\_\_\_

Година на реконструкција \_\_\_\_\_

Тип на реконструкција:

- Фасада
- Столарија
- Инсталации
- Кров

Материјал од кој е изграден објектот:

- Монтажен материјал
- Мешовит материјал
- Тврд материјал

Изјавил  
Фризур Јашари  
(Име, презиме и потпис)

# ИЗЈАВА СО ПОДАТОЦИ ЗА НЕДВИЖНОСТИ

ЛИСТ 1

Основни податоци

Име Брузур  
Презиме Ташари  
Адреса на живеење с. Србјани

Податоци за недвижноста

Катастарска општина Србјани  
Катастарска парцела 9

Зграда/Објект/посебен дел од зграда (стан, деловна просторија, гаража и др.)

на КП. 9

Општина Килево Улица с. Србјани Број 1

ЛИСТ 1-а

## КАРАКТЕРИСТИКИ НА ОБЈЕКТИ ЗА ДОМУВАЊЕ

Година на изградба на објектот 1978

Година на извршена доградба/надградба на објектот \_\_\_\_\_

Година на реконструкција \_\_\_\_\_

Тип на реконструкција:

- Фасада
- Столарија
- Инсталации
- Кров

Материјал од кој е изграден објектот:

- Монтажен материјал
- Мешовит материјал
- Тврд материјал

Изјавил  
Брузур Ташари  
(Име, презиме и потпис)