



Врз основа на член 22 став 1 точка 1 и член 62 став 1 од Законот за локална самоуправа (Сл. Весник на Република Македонија бр.5/2002 и во врска со член 22 став1 точка 7 од Статутот на Општина Кичево (сл. Гласник на Општина Кичево бр.5/06) а согласно со член 10 став 4 од Законот за постапување со бесправно изградени објекти („Службен весник на РМ“ бр. 23/2011, 54/2011, 155/2012, 72/13, 44/14, 115/14, 199/14, 124/15, 129/15, 217/15, 31/16 и 190/17), Советот на Општина Кичево, на Седницата одржана на ден \_\_\_\_\_ година, ја донесе следната :

### О Д Л У К А

Со која се утврдува дека ќе се донесе одлука за проширување на плански опфат на УП за с.Србјани заради вклопување на бесправен објект.

#### Член 1

Се утврдува дека ќе се донесе измена на УП за с.Србјани, донесен со Одлука на Совет на Општина Кичево бр.07-57/7 од 15.04.1999 година.

#### Член 2

Со донесувањето на Урбанистичка документација ќе се изврши проширување на плански опфат на КП бр. 19 КО Србјани заради утврдување на правен статус на бесправен објект – доградба на зграда бр.1 (А1-1) влез 2 со катност приземје според геодетски елаборат бр.23-315/3 од 08.08.2016 година изработен од „ПРЕМЕР ЕКСТРА“-Кичево .

Në bazë të nenit 22 paragrafi 1 pika 1 dhe nenit 62 paragrafi 1 të Ligjit për vetëqeverisje lokale (“Gazeta Zyrtare e Republikës së Maqedonisë” nr. 5/2002) dhe në lidhje me nenin 22 paragrafi 1 pika 7 të Statutit të Komunës së Kërçovës (“Gazeta Zyrtare e Komunës së Kërçovës” nr. 5/06), ndërsa në përputhje me nenin 10 paragrafi 4 të Ligjit për veprim me objekte të ndërtuara pa leje (“Gazeta Zyrtare e RM” nr. 23/2011, 54/2011, 155/2012, 72/13, 44/14, 115/14, 199/14, 124/15, 129/15, 217/15, 31/16 dhe 190/17), Këshilli i Komunës së Kërçovës, në seancën e mbajtur më datë \_\_\_\_\_ vitit, e miratoi këtë:

### V E N D I M

Me të cilin përcaktohet se do të merret vendim për zgjerimin e përfshirjes planore të PA për fsh. Sërbjan me qëllim të integritit të objektit pa leje.

#### Neni 1

Përcaktohet se do të sillet ndryshim i PA për fsh. Sërbjan, i miratuar me Vendim të Këshillit të Komunës së Kërçovës nr. 07-57/7 nga 15.04.1999.

#### Neni 2

Me miratimin e dokumentacionit urbanistik do të kryhet zgjerimi i përfshirjes planore të PK nr. 19 për KK Sërbjan me qëllim të përcaktimit të statusit juridik të objektit pa leje – ndërtim shtesë në ndërtesën nr.1 (A1-1) hyrja 2 me kat përdhesë sipas elaboratit gjeodezik nr.23-315/3 nga 08.08.2016, të përgatitur nga “PREMER EKSTRA” – Kërçovë.



Член 3

Финансирањето на изработката на планската документација ќе се врши со средства од буџет на Општина Кичево.

Член 4

Спроведувањето на постапката за донесување на документацијата ќе го врши Одделението за урбанизам и заштита на животната средина при Општина Кичево.

Член 5

Оваа одлука стапува во сила осмиот ден од денот на објавување во Службен гласник на Општина Кичево.

Бр. / Nr. \_\_\_\_\_

Dt. \_\_\_\_\_ година

Кичево / Kërçovë

AM/AM

Neni 3

Financimi për hartimin e dokumentacionit të planifikuar, do të bëhet me mjete të Buxhetit të Komunës së Kërçovës.

Neni 4

Zbatimin e procedurës, për sjelljen e dokumentacionit, do ta bëjë Sektori për urbanizëm dhe mbrojtje të mjedisit jetësor, në Komunën e Kërçovës.

Neni 5

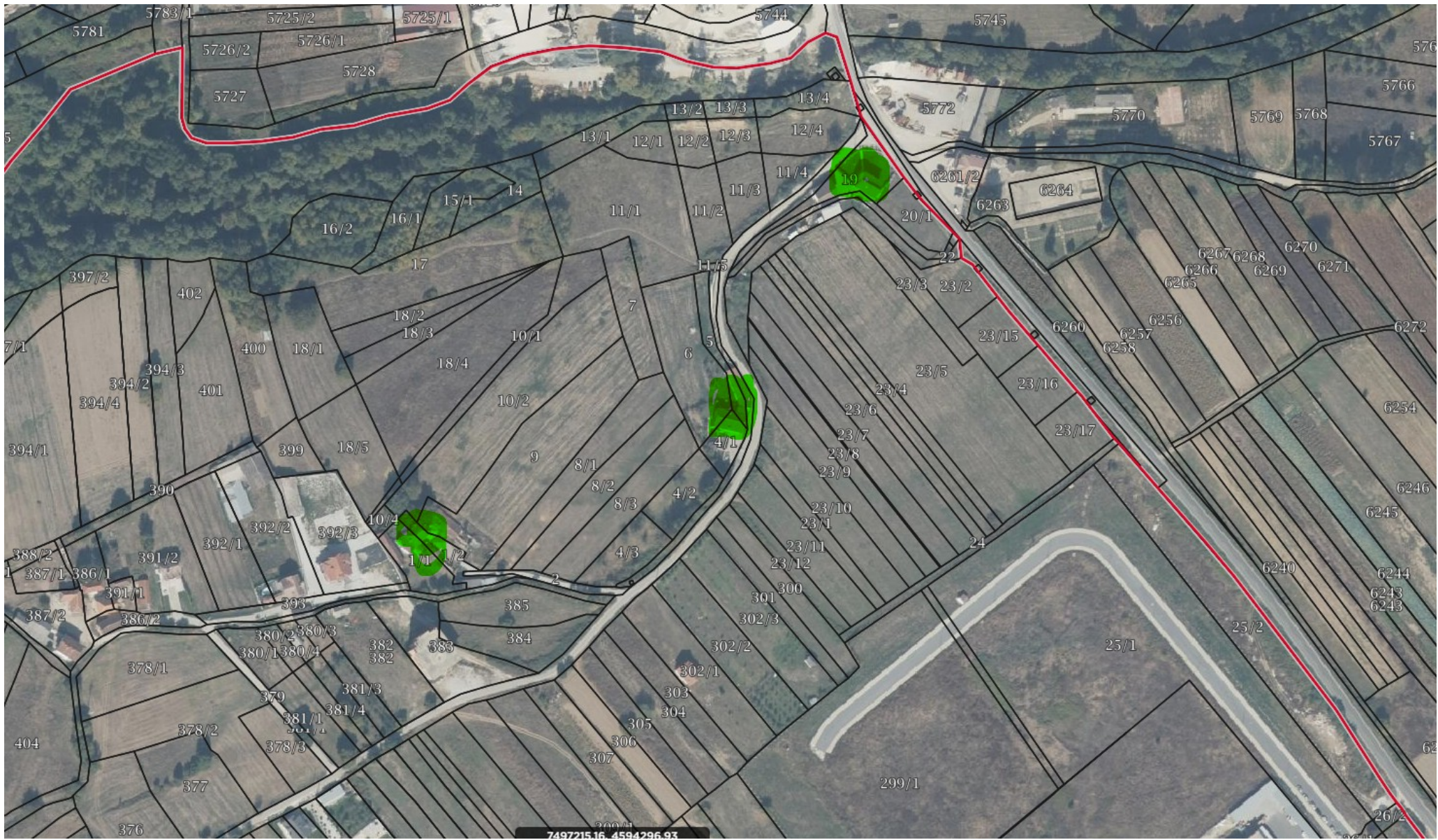
Ky vendim hyn në fuqi ditën e tetë, nga dita e publikimit në "Fletoren zyrtare të Komunës së Kërçovës".

**СОВЕТ НА ОПШТИНА КИЧЕВО / KËSHILLI I KOMUNËS SË KËRÇOVËS**

**ПРЕТСЕДАТЕЛ / KRYETAR**

**Ајхан Сулкоски / Ayhan Sulkoski**

---





Фирма Друштво за катастарски и геодетски работи, услуги и трговија „ПРЕМЕР-ЕКСТРА“ ДОО  
Адреса Ул. „Борис Кидрич“ бр. 1Б – 5 Кичево  
Тел. 045 226 000, 071 254 350, 071 254 360, 071 221 383  
E-mail premer.extra@yahoo.com,  
Депонент НЛБ Тугунска банка  
Жиро сметка 210061886480127  
Даночен број МК 4012007121485  
ЕМБС 6188648

ТРГОВЕЦ ПОЕДИНЕЦ ОВЛАСТЕН ГЕОДЕТ/  
ТРГОВСКО ДРУШТВО ЗА ГЕОДЕТСКИ РАБОТИ  
**ПРЕМЕР - ЕКСТРА**  
**КИЧЕВО**

Деловоден број : 23-315/3  
Датум: 08.08.2016 година

## ГЕОДЕТСКИ ЕЛАБОРАТ ЗА ГЕОДЕТСКИ РАБОТИ ЗА ПОСЕБНИ НАМЕНИ

### УТВРДУВАЊЕ НА ФАКТИЧКА ПОЛОЖБА НА БЕСПРАВНО ИЗГРАДЕН ОБЈЕКТ

### КО СРБЈАНИ

ТРГОВЕЦ ПОЕДИНЕЦ ОВЛАСТЕН ГЕОДЕТ/  
ТРГОВСКО ДРУШТВО ЗА ГЕОДЕТСКИ РАБОТИ

Заверил:

Владимир Алексоски геод. инж.

М.П.

АГЕНЦИЈА ЗА КАТАСТАР НА НЕДВИЖНОСТИ

Одобрил:

М.П.

-----  
(име, презиме и потпис на овластен геодет)

-----  
(име, презиме и потпис на стручно лице од геодетска насока)

**ПРЕМЕР - ЕКСТРА  
КИЧЕВО**

**СОДРЖИНА НА ГЕОДЕТСКИОТ ЕЛАБОРАТ**

1. Насловна страна
2. Содржина
3. Технички извештај
4. Скица на премерување од МакЕДИТ
5. Графички прилог - теренеска скица на премерување
6. Скица на премерување на внатрешни површини
7. Рекапитулација
8. Имотен лист бр.612
9. Имотен лист бр.310
10. Копија од катастарски план
11. Координати на точка од геодетска основа
12. Потврда за извршена уплата за податоци и за заверка на геодетски елаборат
13. Изјава со податоци за недвижности
14. CD - со податоци во електронска форма

**ПРЕМЕР - ЕКСТРА КИЧЕВО**

**ТЕХНИЧКИ ИЗВЕШТАЈ**

По барање од Јашари Зенел од с. Србјани заведено под број 23-315/1 од 28.07.2016 година изработен е **геодетски елаборат за утврдување на фактичка положба на бесправно изграден објект**, врз основа на увид, идентификација, извршен премер на лице место и податоците од постечкиот катастарски операт и план.

По извршениот увид, идентификација и премер на лице место констатирано е дека предмет на овој геодетски елаборат е доградба на објектот зграда број 1 ( влез 2 ) кој е изграден на К.П.19 во К.О.Србјани, како и објектот зграда број 2 кој е изграден на К.П.19 ( 18м<sup>2</sup> ) и зафаќа дел на К.П.21/1 ( 24 м<sup>2</sup> ) во К.О.Србјани.

Објектот зграда број 1 на лице место е со два влеза и е со катност приземје и кат 1 од кои за влез 1 ( приземје и кат 1 ) е запишано правото на сопственост видно во имотен лист бр.612, додека доградениот дел влез 2 на приземје во катастарот на недвижности се третира како бесправно изграден. Објектот зграда број 2 на лице место е со катност приземје и во катастарот на недвижности се третира како бесправно изграден.


Објектот означен како зграда број 1 на К.П.19 во К.О.Србјани е претставен на дигиталниот катастарски план, така што премерот е извршен со одмерување од постоечкиот објект.

Висината на објектот зграда број 1 од заштитниот тротоар до венецот изнесува 6.20м, а за зграда број 2 изнесува 3.65м.

Премерувањето на внатрешните површини на зградата и посебните делови од зградата е извршено со помош на ласерски дистомат Leica Disto A5 со сантиметарска точност, а пресметувањето на површините и графичкиот приказ на етажот е изработен и прикажан во скицата на премерување на внатрешна површина на зградата согласно правилникот за премер кој е составен дел на елаборатот.

**Изготвил,**

---

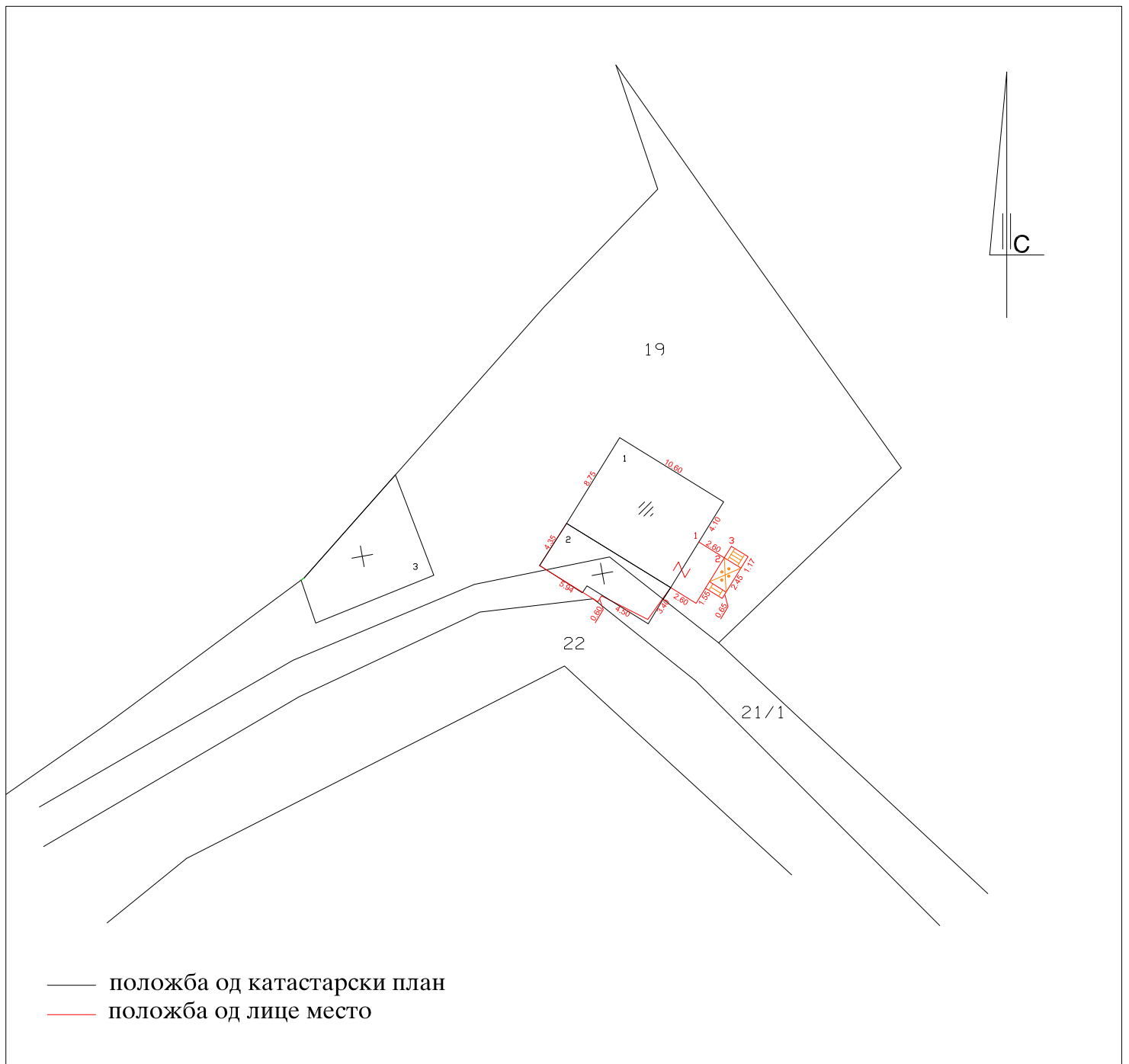


ПРЕМЕР ЕКСТРА  
КИЧЕВО

КО:Србјани

ТЕРЕНСКА СКИЦА НА ПРЕМЕРУВАЊЕ НА К.П.19 СО  
УТВРДЕНА ФАКТИЧКА СОСТОЈБА ЗА ЛЕГАЛИЗАЦИЈА НА  
БЕСПРАВНО ИЗГРАДЕНИ ОБЈЕКТИ И ДЕЛОВИ ОД ОБЈЕКТИ

Размер 1:500



Изготвил - геод. стручно лице

(име, презиме, потпис и печат)

ТРГОВЕЦ ПОЕДИНЕЦ ОВЛАСТЕН ГЕОДЕТ/  
 ТРГОВСКО ДРУШТВО ЗА ГЕОДЕТСКИ  
 РАБОТИ

ПРЕМЕР - ЕКСТРА КИЧЕВО

## СКИЦА

НА ПРЕМЕРУВАЊЕ НА ЗГРАДИ,  
 ПОСЕБНИ И ЗАЕДНИЧКИ ДЕЛОВИ ОД ЗГРАДИ И ДРУГИ ОБЈЕКТИ

К.О.Србјани

Име и презиме/назив и адреса				Дел на недвижност	Пресметување на вкупната површина/волумен					
ембг: Јашари Зенел, с. Србјани				1/1						
					Реден број	Должина	Ширина	Висина	Површина/ Волумен	
Број на катастарска парцела	19	Влез	2	Вкупна површина/волумен м2/м3 според правниот основ	1.	3.90	2.20		8.58	
		Кат	пр							
Број на зграда/објект во парцела	1	Број на посебниот дел од зградата	1							
Намена на зградата и друг објект	A1-1	Намена на посебниот дел од зградата	ст							
Адреса на зградата				с. Србјани	/ м2					
згр1/пр										
									Вкупно	8.58
Пресметување на вкупна површина/волумен без правен основ										
									Вкупно	8.58
Изготвил-геод.стручно лице:										
(име,презиме и потпис )М.П.										

ТРГОВЕЦ ПОЕДИНЕЦ ОВЛАСТЕН ГЕОДЕТ/  
 ТРГОВСКО ДРУШТВО ЗА ГЕОДЕТСКИ  
 РАБОТИ

ПРЕМЕР - ЕКСТРА КИЧЕВО

## СКИЦА

НА ПРЕМЕРУВАЊЕ НА ЗГРАДИ,  
 ПОСЕБНИ И ЗАЕДНИЧКИ ДЕЛОВИ ОД ЗГРАДИ И ДРУГИ ОБЈЕКТИ

К.О.Србјани

Име и презиме/назив и адреса				Дел на недвижност	Пресметување на вкупната површина/волумен					
ембг: Јашари Зенел, с. Србјани				1/1						
					Реден број	Должина	Ширина	Висина	Површина/ Волумен	
Број на катастарска парцела	19	Влез	2	Вкупна површина/волумен м2/м3 според правниот основ	2.	2.45	1.70		4.17	
		Кат	пр							
Број на зграда/објект во парцела	1	Број на посебниот дел од зградата	1							
Намена на зградата и друг објект	A1-1	Намена на посебниот дел од зградата	пп							
Адреса на зградата				с. Србјани	/ м2					
згр1/пр										
									Вкупно	4.17
Пресметување на вкупна површина/волумен без правен основ										
									Вкупно	4.17
Изготвил-геод.стручно лице:										
(име,презиме и потпис )М.П.										

ТРГОВЕЦ ПОЕДИНЕЦ ОВЛАСТЕН ГЕОДЕТ/  
 ТРГОВСКО ДРУШТВО ЗА ГЕОДЕТСКИ  
 РАБОТИ

ПРЕМЕР - ЕКСТРА КИЧЕВО

## СКИЦА

НА ПРЕМЕРУВАЊЕ НА ЗГРАДИ,  
 ПОСЕБНИ И ЗАЕДНИЧКИ ДЕЛОВИ ОД ЗГРАДИ И ДРУГИ ОБЈЕКТИ

К.О.Србјани

Име и презиме/назив и адреса				Дел на недвижност	Пресметување на вкупната површина/волумен					
ембг: Јашари Зенел, с. Србјани				1/1						
					Реден број	Должина	Ширина	Висина	Површина/Волумен	
Број на катастарска парцела	19	Влез	1	Вкупна површина/волумен м2/м3 според правниот основ	1.	Х-ва	Формула		14.73	
		Кат	пр							
Број на зграда/објект во парцела	2	Број на посебниот дел од зградата	/							
Намена на зградата и друг објект	А5-4	Намена на посебниот дел од зградата	п							
Адреса на зградата				с. Србјани	/ м2					
<p>згр2/пр</p>										
Вкупно										14.73
Пресметување на вкупна површина/волумен без правен основ										
Вкупно										14.73
Изготвил-геод.стручно лице:										
(име, презиме и потпис) М.П.										

ТРГОВЕЦ ПОЕДИНЕЦ ОВЛАСТЕН ГЕОДЕТ/  
 ТРГОВСКО ДРУШТВО ЗА ГЕОДЕТСКИ  
 РАБОТИ

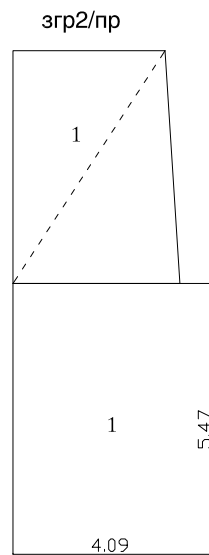
ПРЕМЕР - ЕКСТРА КИЧЕВО

## СКИЦА

НА ПРЕМЕРУВАЊЕ НА ЗГРАДИ,  
 ПОСЕБНИ И ЗАЕДНИЧКИ ДЕЛОВИ ОД ЗГРАДИ И ДРУГИ ОБЈЕКТИ

К.О.Србјани

Име и презиме/назив и адреса				Дел на недвижност	Пресметување на вкупната површина/волумен					
ембг: Јашари Зенел, с. Србјани				1/1						
					Реден број	Должина	Ширина	Висина	Површина/ Волумен	
Број на катастарска парцела	19	Влез	2	Вкупна површина/волумен м2/м3 според правниот основ	1.	5.47	4.09		22.37	
		Кат	пр							
Број на зграда/објект во парцела	2	Број на посебниот дел од зградата	/							
Намена на зградата и друг објект	А5-4	Намена на посебниот дел од зградата	г							
Адреса на зградата		с. Србјани								
				/ м2						



Вкупно 22.37

Пресметување на вкупна површина/волумен без правен основ

Вкупно 22.37

Изготвил-геод.стручно лице:

(име, презиме и потпис) М.П.

**ПРЕМЕР - ЕКСТРА КИЧЕВО**

## РЕКАПИТУЛАЦИЈА

Број на К.П.		Адреса (Улица и куќен број на зграда)	Број на зграда	Намена на зграда	Влез	Кат	Стан	Намена на посебен дел од зграда	Внатрешна површина на посебниот дел од зградата (m <sup>2</sup> )	Волумен (m <sup>3</sup> )	Површина на земјиште под зграда		Висина на зграда {кота на венец} (m)	Висина на антенски столб (m)
основен	дел										број на зграда	(m <sup>2</sup> )		
19	/	с. Србјани	1	A1-1	2	пр	1	СТ	9 m <sup>2</sup>	/	1	112 m <sup>2</sup>	6.20 m	/
19	/	с. Србјани	1	A1-1	2	пр	1	ПП	4 m <sup>2</sup>	/				/
19	/	с. Србјани	2	A5-4	1	пр	/	П	15 m <sup>2</sup>	/	2	18 m <sup>2</sup>	3.65 m	/
19	/	с. Србјани	2	A5-4	2	пр	/	Г	22 m <sup>2</sup>	/				/
22	1	с. Србјани	/	/	/	/	/	/	/	/				24 m <sup>2</sup>
								<b>Вкупно</b>	<b>50 m<sup>2</sup></b>					

Изготвил

М.П. \_\_\_\_\_

РЕПУБЛИКА МАКЕДОНИЈА  
АГЕНЦИЈА ЗА КАТАСТАР НА НЕДВИЖНОСТИ  
1105-8143/2016 од 03.08.2016 15:37:43

Податоци за сертификатот на АКН на Р. Македонија  
Издаден на: Elektronski Salter  
Издавач: KIBS Certificate Services CA  
Сериски број: ae 3b 24 7c  
Валиден до: 13.10.2017  
Датум и час на потпишување: 03.08.2016 во 15:37:52  
Документот е дигитално потпишан и е правно валиден



ИМОТЕН ЛИСТ број: 612 ПРЕПИС  
Катастарска општина: СРБЈАНИ

ЛИСТ А: ПОДАТОЦИ ЗА НОСИТЕЛОТ НА ПРАВОТО НА СОПСТВЕНОСТ							
Ред. бр.	ЕМБГ / ЕМБС	Име и презиме / Назив	Адреса / Седиште	Дел на недвижност	Правен основ на запишување	Бр. на пред. по кој е извршено запишување	Датум и час на запишување
1	***	ЈАШАРИ ЗЕНЕЛ	СРБЈАНИ	1/1		0 / 0	09.05.2006

ЛИСТ Б: ПОДАТОЦИ ЗА ЗЕМЈИШТЕТО (КАТАСТАРСКА ПАРЦЕЛА) И ЗА ПРАВОТО НА СОПСТВЕНОСТ											
Број на катастарска парцела	основен	дел	Викано место/улица	Катастарска		Површина во м2	Сопственост / сосопственост / заедничка сопственост	Право преземено при конверзија на податоците од стариот ел.систем	Бр. на евид. лист	Бр. на пред. по кој е извршено запишување	Датум и час на запишување
				култура	класа						
11	3		ЛАКА		13000	2	1062		831	60 / 2014	27.09.2014 01:09:31
12	3		ЛАКА		11000	2	623		831	60 / 2014	27.09.2014 01:09:31
13	3		ЛАКА		17000	4	308		831	60 / 2014	27.09.2014 01:14:30
18	1		ЛАКА		15000	2	2320		831	60 / 2014	27.09.2014 01:18:01
18	2		ЛАКА		15000	2	1092		831	60 / 2014	27.09.2014 01:14:30
19			СРЕДНА ПАТИЦА	гз	гиз		1111	СОПСТВЕНОСТ		1113-1470/2014	03.11.2014 16:01:18
19			СРЕДНА ПАТИЦА	гз	зпз 1		93	СОПСТВЕНОСТ		1113-1470/2014	03.11.2014 16:01:18
19			СРЕДНА ПАТИЦА	гз	зпз 2		18	СОПСТВЕНОСТ		1113-1470/2014	03.11.2014 16:01:18
19			СРЕДНА ПАТИЦА	гз	зпз 3		72	СОПСТВЕНОСТ		1113-1470/2014	03.11.2014 16:01:18
20	1		СРЕДНА ПАТИЦА	зз	гр	1	847	СОПСТВЕНОСТ		1113-1470/2014	03.11.2014 16:01:18
8	2		ЛАКА		11000	1	2006		831	60 / 2014	27.09.2014 01:19:46

РЕПУБЛИКА МАКЕДОНИЈА  
 АГЕНЦИЈА ЗА КАТАСТАР НА НЕДВИЖНОСТИ  
 1105-8143/2016 од 03.08.2016 15:37:43



ИМОТЕН ЛИСТ број: 612 ПРЕПИС  
 Катастарска општина: СРБЈАНИ

ЛИСТ В: ПОДАТОЦИ ЗА ЗГРАДИ, ПОСЕБНИ ДЕЛОВИ ОД ЗГРАДИ И ДРУГИ ОБЈЕКТИ И ЗА ПРАВОТО НА СОПСТВЕНОСТ																	
Број на катастарска парцела		Адреса (улица и куќен број на зграда)	Бр. на зграда/друг објект	Нам. на згр. и други обј.	Намена на згр. преземена при конверзија на податоците од стариот ел.систем	Влез/Кат/Број на посебен/заеднички дел од зграда			Намена на посебен/заеднички дел од зграда	Внатреш на површина во м2	Отворен а површина во м2	Волумен во м3	Сопственост / сосопственост / заедничка сопственост	Право преземено при конверзија на податоците од стариот ел.систем	Бр. на евид. лист	Бр. на пред. по кој е извршено запишување	Датум и час на запишување
основен	дел					Влез	Кат	Број									
19	0	СРБЈАНИ	1		СТАН ВО СЕМЕЈНА ЗГРАДА	1	01	2		79				831		0 / 0	09.05.2006
19	0	СРБЈАНИ	1		ЛОГИИ, БАЛКОНИ И ТЕРАСИ	1	01	2		8				831		0 / 0	09.05.2006
19	0	СРБЈАНИ	1		СТАН ВО СЕМЕЈНА ЗГРАДА	1	ПР	1		74				831		0 / 0	09.05.2006
19	0	СРБЈАНИ	3		ПОМОШНИ ЗГРАДИ	1	ПР			37				831		0 / 0	09.05.2006

Г.Промени на други стварни права и други права чие запишување е утврдено со закон, прибележување на факти од влијание за недвижностите и предбележување

Г7.1.ПРАВО НА СЛУЖБЕНОСТ																	
Носител на правото на службеност (плодоуживање, употреба и домување):										ЕМБГ / ЕМБС				Адреса / Седиште			
ДИРЕКЦИЈА ЗА ТЕХНОЛОШКИ ИНДУСТРИСКИ РАЗВОЈНИ ЗОНИ СКОПЈЕ										5450411				СКОПЈЕ; БУЛ.П.ОДРЕДИ 2 ЦЕНТАР			
Описни податоци за повластената недвижност										Описни податоци за службеноста:							
Број на катастарска парцела		Број на зграда/друг објект	Посебен/заеднички дел од зграда			Намена на посебен/заеднички дел од зграда	Внатреш на површина а во м2	Отворен а површина а во м2	Волумен во м3	Обем	Време на користење	Вид на користење	Рок на траење	Правен основ на запишување		Број на предмет по кој е извршено запишување	Датум и час на запишување
основен	дел		Влез	Кат	Број												





РЕПУБЛИКА МАКЕДОНИЈА  
 АГЕНЦИЈА ЗА КАТАСТАР НА НЕДВИЖНОСТИ  
 1105-8143/2016 од 03.08.2016 15:37:43



ИМОТЕН ЛИСТ број: 612 ПРЕПИС  
 Катастарска општина: СРБЈАНИ

Легенда на внесени шифри и кратенки:	
Шифра	Опис
гр	Градини
ЛОГИИ, БАЛКОНИ И ТЕРАСИ	
13000	ОВОШТАРНИК
831	ПРАВО НА СОПСТВЕНОСТ
гнз	градежно изградено земјиште
зпз	Земјиште под зграда
гз	Вештачки неплодни земјишта
ПОМОШНИ ЗГРАДИ	
15000	ЛИВАДА
СТАН ВО СЕМЕЈНА ЗГРАДА	
зз	Глодните земјишта

Тип	Опис
Препис	Цела содржина од имотниот лист

Vladimir  
 Aleksoski

Digitally signed by Vladimir  
 Aleksoski  
 DN: cn=Vladimir Aleksoski c=MK  
 o=Makeдонски Telekom  
 ou=PREMER-EKSTRA uvoz-izvoz  
 DOO Kichevo:4012007121485  
 Reason: I am the author of this  
 document  
 Location:  
 Date: 2016-08-03 15:37:02:00

Овластено лице:  
**Владимир Алексоски**  
 име и презиме, потпис



РЕПУБЛИКА МАКЕДОНИЈА  
 АГЕНЦИЈА ЗА КАТАСТАР НА НЕДВИЖНОСТИ  
 1105-8144/2016 од 03.08.2016 15:40:41

Податоци за сертификатот на АКН на Р. Македонија  
 Издаден на: Elektronski Saller  
 Издавач: KIBS Certificate Services CA  
 Сериски број: ae 3b 24 7c  
 Валиден до: 13.10.2017  
 Датум и час на потпишување: 03.08.2016 во 15:40:59  
 Документот е дигитално потпишан и е правно валиден



ИМОТЕН ЛИСТ број: 310 ИЗВОД  
 Катастарска општина: СРБЈАНИ

ЛИСТ А: ПОДАТОЦИ ЗА НОСИТЕЛОТ НА ПРАВОТО НА СОПСТВЕНОСТ							
Ред. бр.	ЕМБГ / ЕМБС	Име и презиме / Назив	Адреса / Седиште	Дел на недвижност	Правен основ на запишување	Бр. на пред. по кој е извршено запишување	Датум и час на запишување
1	***	РЕПУБЛИКА МАКЕДОНИЈА		1/1	извршена исправка по извештај од МАК ЕДИТ- зе запишува број на зграда 1.	1122-3491/2014	16.09.2014 14:47:08

ЛИСТ Б: ПОДАТОЦИ ЗА ЗЕМЈИШТЕТО (КАТАСТАРСКА ПАРЦЕЛА) И ЗА ПРАВОТО НА СОПСТВЕНОСТ										
Број на катастарска парцела		Викано место/улица	Катастарска		Површина во м2	Сопственост / сосопственост / заедничка сопственост	Право преземено при конверзија на податоците од стариот ел.систем	Бр. на евид. лист	Бр. на пред. по кој е извршено запишување	Датум и час на запишување
основен	дел		култура	класа						
21	1	ГАЗИВОЈЦА	гз	зпз 1	24	СОПСТВЕНОСТ			1113-38/2015	14.01.2015 11:45:17
21	1	ГАЗИВОЈЦА	в	р	549	СОПСТВЕНОСТ			1113-38/2015	14.01.2015 11:45:17

Г12. ОГРАНИЧУВАЊА И ПРИБЕЛЕЖУВАЊА преземени од стариот електронски систем										
Број на катастарска парцела		Бр. на зграда	Влез/Кат/Број на посебен дел од зграда			Намена на посебен дел од зграда	Внатрешна површина во м2	Опис	Број на предмет по кој е извршено запишување	Датум и час на запишување
основен	дел		Влез	Кат	Број					
403	0						ОБЈЕКТИТЕ КОЈ СЕ НАОЃААТ НА И.Л.БР.310 НА КП.403,КП.1533,КП.1535, НЕ СЕ ЕТАЖНО МЕРЕНИ.	1122-5103/2013	06.12.2013 09:17:54	

Легенда на внесени шифри и кратенки:		Тип	Опис
Шифра	Опис	Извод	Дел од содржината на имотниот лист за избраните парцели или згради
в	Земјиште под води		

РЕПУБЛИКА МАКЕДОНИЈА  
 АГЕНЦИЈА ЗА КАТАСТАР НА НЕДВИЖНОСТИ  
 1105-8144/2016 од 03.08.2016 15:40:41



ИМОТЕН ЛИСТ број: 310 ИЗВОД  
 Катастарска општина: СРБЈАНИ

Легенда на внесени шифри и кратенки:		Тип	Опис
Шифра	Опис	Извод	Дел од содржината на имотниот лист за избраните парцели или згради
р	Реки		
зпа	Земјините под зграда		
гз	Вештачки неплодни земјините		

Имотен лист	Парцела	Плоштина	Вид	Својина	Земјиниот лист	Земјиниот лист	Земјиниот лист	Земјиниот лист	Земјиниот лист
1105-8144/2016	010000-0111	45	1	1	1	1	1	1	1
1105-8144/2016	010000-0111	642	1	1	1	1	1	1	1


Имотен лист	Парцела	Плоштина	Вид	Својина	Земјиниот лист	Земјиниот лист	Земјиниот лист	Земјиниот лист	Земјиниот лист
1105-8144/2016	010000-0111	45	1	1	1	1	1	1	1
1105-8144/2016	010000-0111	642	1	1	1	1	1	1	1

Vladimir  
 Aleksoski

Digitally signed by Vladimir Aleksoski  
 DN: cn=Vladimir Aleksoski c=MK  
 o=Makedonski Telekom  
 ou=PREMER-EKSTRA uvoz-izvoz  
 DOO Kichevo:4012007121485  
 Reason: I am the author of this document  
 Location:  
 Date: 2016-08-03 15:37:02:00



Овластено лице:  
**Владимир Алексоски**  
 име и презиме, потпис



**КООРДИНАТИ НА ТОЧКИ ОД ГЕОДЕТСКАТА РЕФЕРЕНТНА МРЕЖА**

Ознака (тип) на геодетска	Бр. на точка	Y	X	H
Градска полигонометриска точка	1090	7497162.963	4595020.736	

# Плаќањето е успешно завршено

Број на извршената трансакција: 1234862

Назив на налогодавач: Владимир Алексоски Борис Кидрич 30	Датум на валута 03.08.2016	Назив на налогопримач: НРБМ Буџет на РМ
Трансакциска сметка на	Трансакциска сметка на 100-0000000-630-95	Банка на налогопримач: АКН 3
Банка на налогодавач:	Износ: МКД 520.30	Уплатна сметка:
Даночен број или ЕМБС: 6188648	Сметка на буџетски корисник: 2100100100450-787-11	Приходна шифра и програма: 724116-20 <input type="checkbox"/> преку МИПС
Повикување на број:	Датум на уплата: 03.08.2016	Место на плаќање: Интернет Casys cPay
Цел на плаќање: Издавање на податоци во дигитална форма		
Потпис:		

Налог ПП50

ВКУПНО ЗА ПРИЈАВА	414.00
АДМИНИСТРАТИВНА ТАКСА	0.00
ПРОВИЗИЈА	6.30
ЗАВЕРКА НА ГЕОДЕТСКИ ЕЛАБОРАТ	100.00
<b>ВКУПНО ЗА НАПЛАТА</b>	<b>520.30</b>

# ИЗЈАВА СО ПОДАТОЦИ ЗА НЕДВИЖНОСТИ

ЛИСТ 1

Основни податоци

Име ЗЕНЕН

Презиме ЈАШАРИ

Адреса на живеење С. СРБИЈАНИ

Податоци за недвижноста

Катастарска општина СРБИЈАНИ

Катастарска парцела 19

Зграда/Објект/посебен дел од зграда (стан, деловна просторија, гаража и др.)

на КП. 19

Општина КМЕВО Улица СРБИЈАНИ Број 1

ЛИСТ 1-а

## КАРАКТЕРИСТИКИ НА ОБЈЕКТИ ЗА ДОМУВАЊЕ

Година на изградба на објектот 19

Година на извршена доградба/надградба на објектот 2005

Година на реконструкција 1

Тип на реконструкција:

- Фасада
- Столарија
- Инсталации
- Кров

Материјал од кој е изграден објектот:

- Монтажен материјал
- Мешовит материјал
- Тврд материјал

Изјавил  
ЗЕНЕН ЈАШАРИ  
(Име, презиме и потпис)

# ИЗЈАВА СО ПОДАТОЦИ ЗА НЕДВИЖНОСТИ

ЛИСТ 1

Основни податоци

Име ЗЕНЕЛ

Презиме ЈАШАРИ

Адреса на живеење с. СРБИЈАНИ

Податоци за недвижноста

Катастарска општина СРБИЈАНИ

Катастарска парцела 19

Зграда/Објект/посебен дел од зграда (стан, деловна просторија, гаража и др.)

на КП. 19

Општина Клево Улица СРБИЈАНИ Број 128

ЛИСТ 1-а

## КАРАКТЕРИСТИКИ НА ОБЈЕКТИ ЗА ДОМУВАЊЕ

Година на изградба на објектот 1989

Година на извршена доградба/надградба на објектот ✓

Година на реконструкција /

Тип на реконструкција:

- Фасада
- Столарија
- Инсталации
- Кров

Материјал од кој е изграден објектот:

- Монтажен материјал
- Мешовит материјал
- Тврд материјал

Изјавил  
ЗЕНЕЛ ЈАШАРИ  
(Име, презиме и потпис)