

Врз основа на член 22 став 1 точка 1 и член 62 став 1 од Законот за локална самоуправа (Сл. Весник на Република Македонија бр.5/2002 и во врска со член 22 став1 точка 7 од Статутот на Општина Кичево (сл. Гласник на Општина Кичево бр.5/06) а согласно со член 10 став 4 од Законот за постапување со бесправно изградени објекти („Службен весник на РМ“ бр. 23/2011, 54/2011, 155/2012, 72/13, 44/14, 115/14, 199/14, 124/15, 129/15, 217/15 31/16 и 190/17), Советот на Општина Кичево, на Седницата одржана на ден _____ година, ја донесе следната :

О Д Л У К А

Со која се утврдува дека ќе се донесе Измена на Детален урбанистички план за населба „Бичинци“ Кичево заради вклопување на бесправен објект.

Член 1

Се утврдува дека ќе се донесе измена на Детален урбанистички план за населба „Бичинци“ Кичево донесен со Одлука на Совет на Општина Кичево бр.07-282/4 од 24.02.2003 година.

Член 2

Со донесувањето на деталниот урбанистички план ќе се изврши усогласување на намените на КП бр.1461/1, КО Кичево 6, заради утврдување на правен статус на бесправен објект – зграда бр.1 според геодетски елаборат бр. 04-903/1-2 од 05.12.2018 година, изработен од „Кат Плус“ ДОО Кичево.

Член 3

Финансирањето на изработката на планската документација ќе се врши со средства од буџет на Општина Кичево.

Член 4

Спроведувањето на постапката за донесување на документацијата ќе го врши Одделението за урбанизам и заштита на животната средина при Општина Кичево.

Нë базë тë nenit 22, paragrafi 1, pika 1 dhe neni 62, paragrafi 1 тë Ligjit пër vetëqeverisje lokale (" Gz. zyrtare e Republikës së Maqedonisë" nr. 5/2002), ndërsa në lidhje me nenin 22, paragrafi 1, pika 7 тë Statutit тë Komunës së Kërçovës (Fl. zyrtare e Komunës së Kërçovës" nr. 5/06), dhe konformë nenit 10, paragrafi 4 тë Ligjit пër objektet e ndërtuara pa leje ("Gazeta zyrtare e RM-së" nr. 23/2011, 54/2011 155/2012, 72/2013, 44/14, 115/14, 199/14, 124/15, 129/15, 217/15, 31/16 dhe 190/17), Këshilli i Komunës së Kërçovës, në mbledhjen e mbajtur më dt. _____, e solli këte:

V E N D I M

Me тë cilin пërcaktohet se do тë sillet ndyshim në Planin detal urbanistik пër lagjen "Biçincë" Kërçovë пër пërcaktimin e objektit pa leje.

Neni 1

Përcaktohet se do тë sillet ndyshim në Planin detal urbanistic пër lagjen "Biçincë" në Kërçovë i sjellur me vendim тë Këshillit тë Komunës së Kërçovës nr.07-282/4 nga dt. 24.02.2003 .

Neni 2

Me sjelljen e Planit detal urbanistik, do тë bëhet pajtimi i qëllimeve në PK nr.1461/1, KK Kërçovë 6, пër shkak тë пëraktimit тë statusit juridik тë objektit pa leje –ndërtesa nr.1, sipas elaboratit gjeodezik nr.04-903/1-2 nga dt. 05.12.2018, i hartuar nga "Kat Plus" SHPK Kërçovë.

Neni 3

Financimi пër hartimin e dokumentacionit тë planifikuar, do тë bëhet me mjete тë Buxhetit тë Komunës së Kërçovës.

Neni 4

Zbatimin e procedurës, пër sjelljen e dokumentacionit, do ta bëjë Seksioni пër urbanizëm dhe mbrojtje тë mjedisit jetësor, në Komunën e Kërçovës.

Член 5

Neni 5

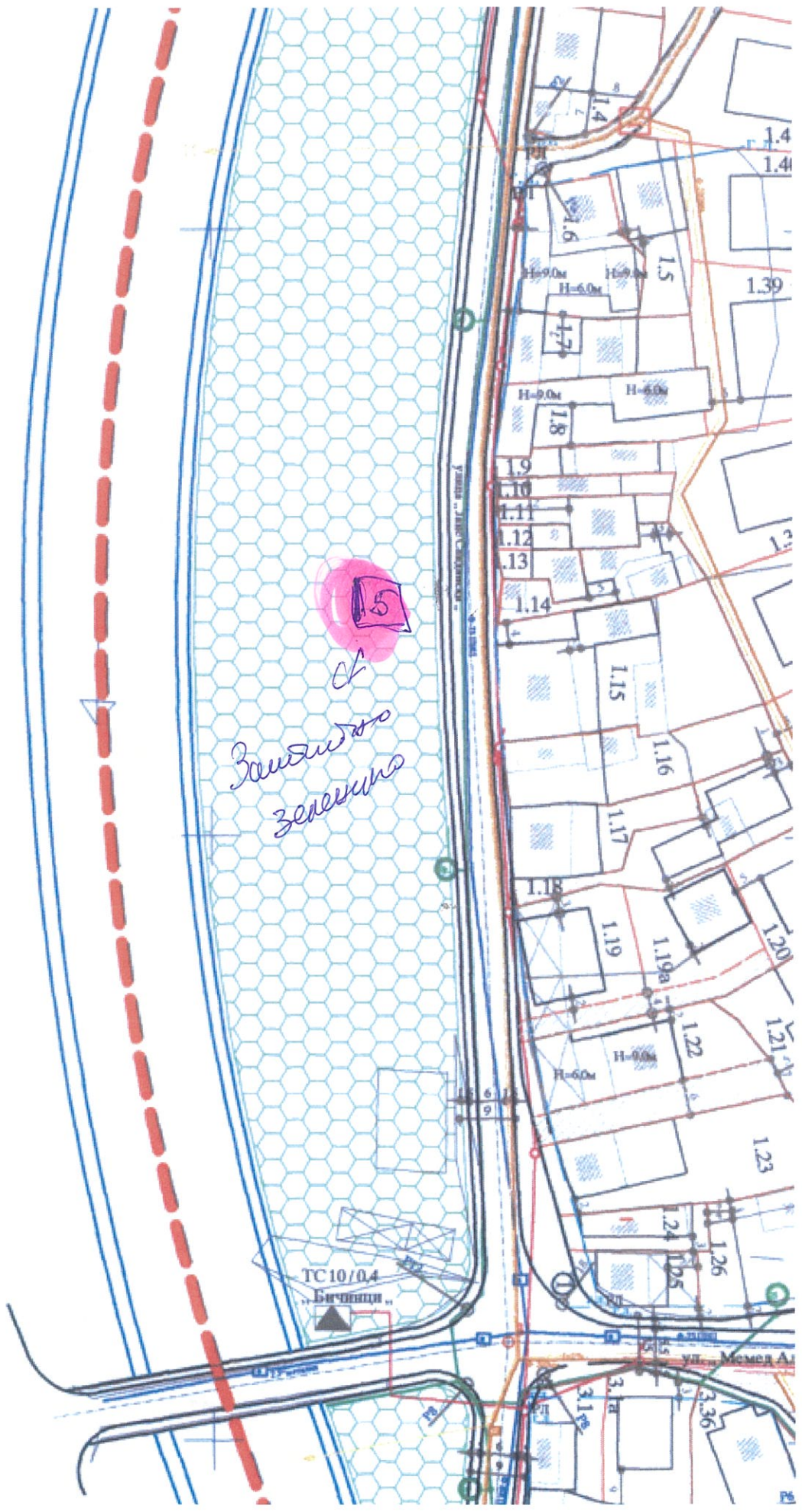
Оваа одлука стапува во сила осмиот ден од денот на објавување во Службен гласник на Општина Кичево.

Ky vendim hyn në fuqi ditën e tetë, nga dita e publikimit në "Fletoren zyrtare të Komunës së Kërçovës".

Бр. / Nr. _____
Dt. _____ година
Кичево / Кërçовë

ДМ/DM

СОВЕТ НА ОПШТИНА КИЧЕВО / KËSHILLI I KOMUNËS SË KËRÇOVËS
ПРЕТСЕДАТЕЛ / KRYETAR
Ајхан Сулковски / Ayhan Sulkovski



5

Земельно
Зона

ТС 10/04
Бичагчи

ул. Момега Аг



ДОО "Кат Плус" - Кичево



Деловоден број: 04-903/1-2
Датум: 05.12.2018 год.

ГЕОДЕТСКИ ЕЛАБОРАТ
ЗА ГЕОДЕТСКИ РАБОТИ ЗА ПОСЕБНИ НАМЕНИ

За утврдена фактичка состојба за легализација на бесправно изградени
објекти и делови од објекти

К.О. Кичево 6

Божиновски Иванчо дипл.геод.инж.

Заверил: М.П.

АГЕНЦИЈА ЗА КАТАСТАР НА НЕДВИЖНОСТИ-Кичево

Одобрил: М.П.

ДОО "Кат Плус" - Кичево

СОДРЖИНА НА ГЕОДЕТСКИОТ ЕЛАБОРАТ

1. Технички извештај
2. Скица на премерување во електронска форма
3. Скица на премерување
4. Етажни скици за внатрешната површина на објектите
5. Рекапитулација
6. Имотен Лист
7. Мерени податоци
8. CD

ДОО "Кат Плус" - Кичево

ТЕХНИЧКИ ИЗВЕШТАЈ

По поднесено барање бр. 04-903/1 од 01.11.2018 год. од Емини Бајрам од Кичево изработен е геодетски елаборат за геодетски работи за посебни намени, за бесправно изградени објекти и делови од објекти.

Извршено е етажно мерење на зграда бр.5 на к.п. 1461/1 КО Кичево 6 и за истата изработена е скица за внатрешната површина.

Корисната површина на зграда бр.5 изнесува 74 m^2 , со помошна намена. Зграда бр.5 зафаќа земјиште под зграда од 82 m^2 на к.п. 1461/1.

Мерењето го извршил Игор Наумовски со рачен далечиномер и рачна пантлика, а снимањето е извршено со двофрекфентен GPS уред и тотална станица на ден 02.11.2018 год.

Понатамошната обработка на податоците е извршена од стручна екипа на DOOEL Kat Plus Кичево.

Изготвил:

Божиновски Иванчо дипл.геод.инж.

ДОО "Кат Плус" - Кичево

Мерени податоци со GPS

СТ1. 497846.14 596708.22
СТ2. 497847.89 596687.48

СТ1	СТ2	0* 00' 00"	[m]
	1	99 06 48	17.79
	2	122 04 31	6.77
	3	148 59 23	11.93

Изготвил:
Божиновски Иванчо дипл.геод.инж.

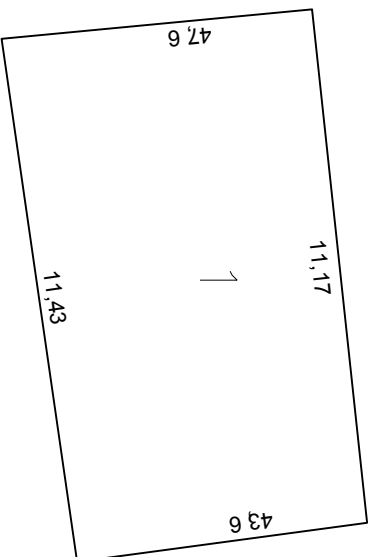
Д.О.О.Е.Д. КАТ-ПЛУС
КИЧЕВО

СКИЦА

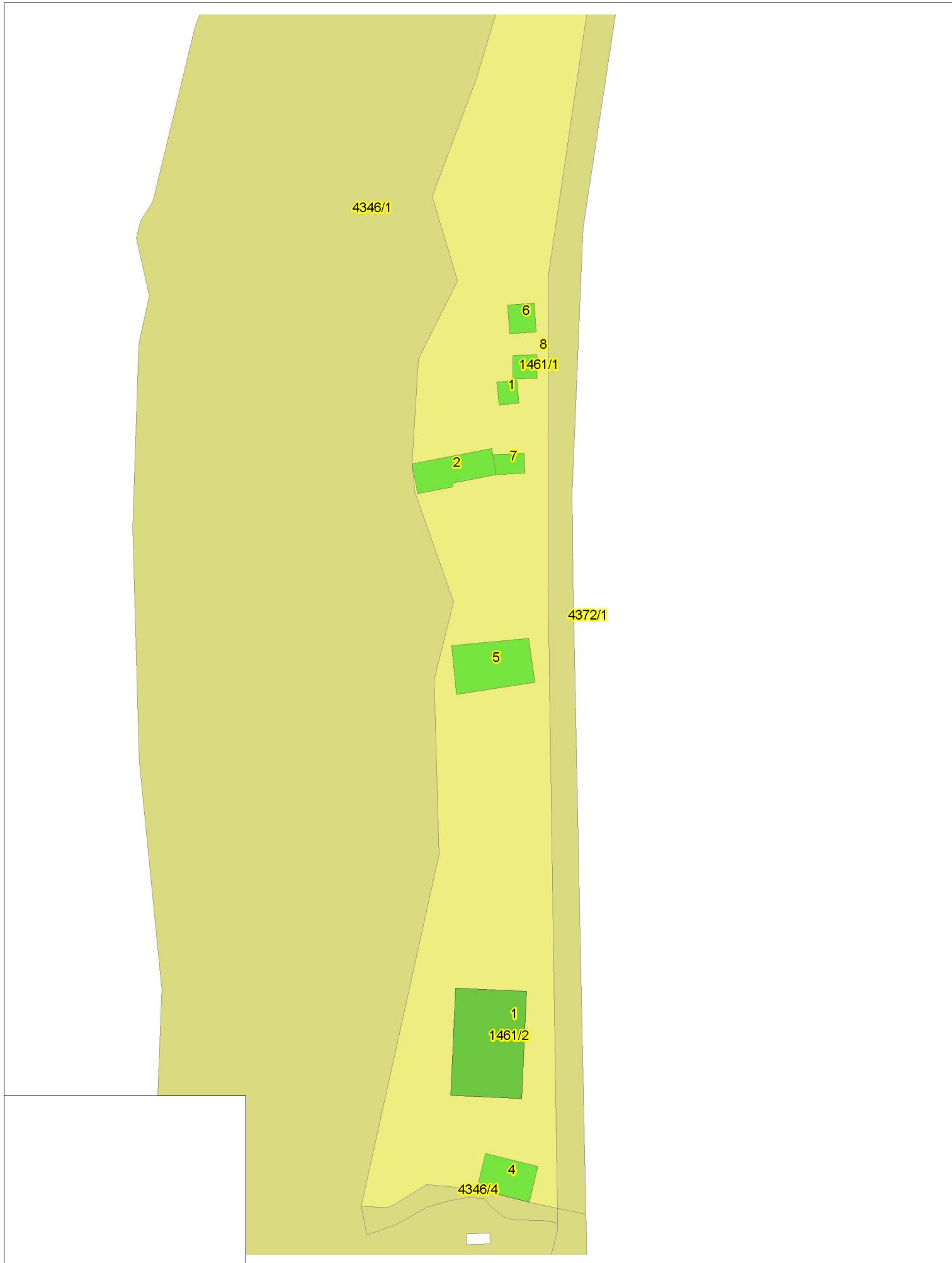
НА ПРЕМЕРУВАЊЕ НА ВНАТРЕШНА ПОВРШИНА НА ЗГРАДА,
ПОСЕБЕН ДЕЛ ОД ЗГРАДА И ДРУГ ОБЈЕКТ

ЕМБГ/ЕМБС		Име и презиме/ назив и адреса		Дел на недвижност		Преметување на вкупна внатрешна површина		
		Емини Бајрам , ул.Јане Сандански бр.41, Кичево		1/1		број на просторија		
						Должина		
						Ширина		
						површина		

Број на катастарска парцела	1461/1	Влез Кат	1	Внатрешна површина/волумен м2/м3 според правниот основ	73.87
Број на зградата во парцелата	5	Број на посебниот дел од зградата	/		
Намена на зградата и друг објект	А5-4	Намена на посебниот дел од зградата	П		
Адреса на зградата	ул.Јане Сандански бб, Кичево				



Вкупно: 73.87
ПОМОШНИ ПОВРШНИ:
Вкупно:
Изготвил
(име, презиме и потпис)М.П.





ПОТВРДА

за проверка на геодетски елаборат
КО КИЧЕВО 6

Се потврдува дека КАТПЛУС ДОО, 6099246, С.ЛАЗАРОВСКИ ВВ - КИЧЕВО на ден 11.12.2018 во 22:58:54 часот до Агенцијата за катастар на недвижности достави пријава за проверка на геодетски елаборат заведена под број 03-223/3-760/2018

КО.: КИЧЕВО 6 / Парцела: 1461/1

За да го искористите изработениот геодетски елаборат, внесете ја следната лозинка '0MXDGG3', на <https://ekatlite.platform.katastar.gov.mk/ekatlite>.



ДОО„КАТ ПЛУС - КИЧЕВО

РЕКАПИТУЛАЦИЈА

Број на КП		Адреса (улица и куќен број на зградата)	Број на зграда	Влез	Кат	Стан	Намена на посебен дел од зградата	Внатрешна површина на посебниот дел од зградата м2	Волумен (м3)	Површина на земјиште под зграда		Висина на зграда (кота на венец)
основен	дел									Број на зграда	(м2)	
1461	1	Ул.Јане Сандански бб.,Кичево	5	1	Приз	/	П	74		5	82	2,70
							Вкупно	74				

М.П.

Изготвил

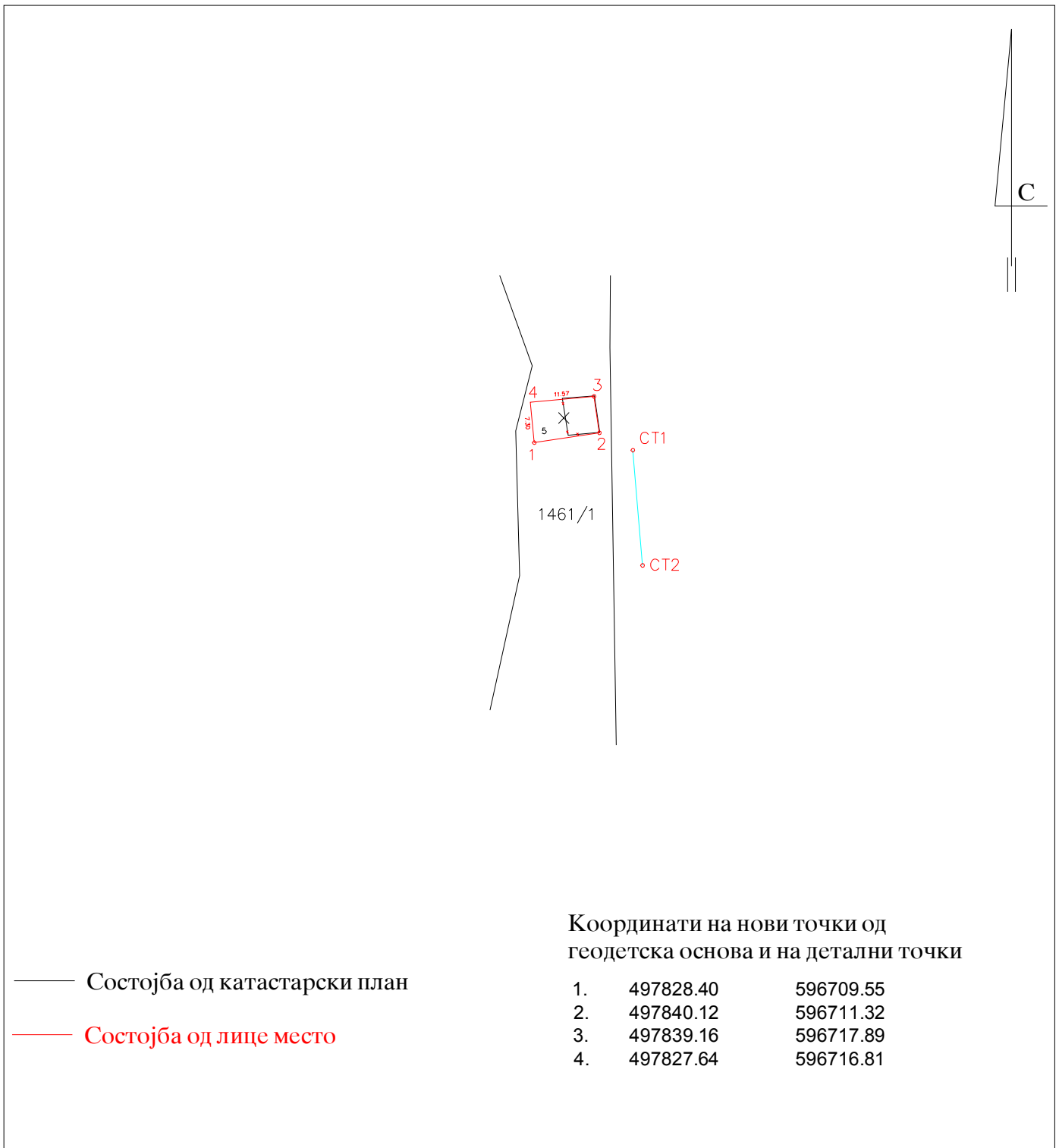
ДОО „КАТ ПЛУС,,
КИЧЕВО



КО: Кичево 6

КП: 1461/1

ТЕРЕНСКА СКИЦА НА ПРЕМЕРУВАЊЕ НА КАТАСТАРСКА
ПАРЦЕЛА СО УТВРДЕНА ФАКТИЧКА СОСТОЈБА ЗА
ЛЕГАЛИЗАЦИЈА НА БЕСПРАВНО ИЗГРАДЕНИ ОБЈЕКТИ И
ДЕЛОВИ ОД ОБЈЕКТИ
размер 1:1000



— Состојба од катастарски план

— Состојба од лице место

Координати на нови точки од
геодетска основа и на детални точки

1.	497828.40	596709.55
2.	497840.12	596711.32
3.	497839.16	596717.89
4.	497827.64	596716.81

Место и датум:

Кичево 05.12.2018

Изготвил:

(име, презиме, потпис и печат)

РЕПУБЛИКА МАКЕДОНИЈА
АГЕНЦИЈА ЗА КАТАСТАР НА НЕДВИЖНОСТИ
1109-3886/2018 од 05.12.2018 21:04:41

Податоци за сертификатот на овластеното лице
Сертификатот е издаден на: Славица Јаковлеска
Издавач: KibsTrust Qualified Certificate Services
Сериски број: c577131
Валиден до: 16.11.2020
Датум и час на потпишување: 06.12.2018 во 09:36:21
Документот е дигитално потпишан и е правно валиден



КООРДИНАТИ НА ТОЧКИ ОД ГЕОДЕТСКАТА РЕФЕРЕНТНА МРЕЖА

ПОДРАЧЈЕ / КО КИЧЕВО 6

Ознака (тип) на геодетска	Бр. на точка	Y	X	H
	1202	497780,032	596603,197	



Овластено лице

Славица Јаковлеска

(име, презиме и потпис)



ИМОТЕН ЛИСТ број: 100007 ИЗВОД
Катастарска општина: КИЧЕВО 6

ЛИСТ А: ПОДАТОЦИ ЗА НОСИТЕЛОТ НА ПРАВОТО НА СОПСТВЕНОСТ							
Ред. бр.	ЕМБГ / ЕМБС	Име и презиме / Назив	Адреса / Седиште	Дел на недвижност	Правен основ на запишување	Бр. на пред. по кој е извршено запишување	Датум и час на запишување
1	***	РЕПУБЛИКА МАКЕДОНИЈА		1/1	Договор за отуѓување ОДУ бр. 213/14 од 16.07.2014 год. нотар И. Ајдини. и геодетски елаборат за посебни намени бр.1616/53 од 18.02.2014 година од Геотера Кичево	1113-1190/2014	12.09.2014 13:17:24

ЛИСТ Б: ПОДАТОЦИ ЗА ЗЕМЈИШТЕТО (КАТАСТАРСКА ПАРЦЕЛА) И ЗА ПРАВОТО НА СОПСТВЕНОСТ										
Број на катастарска парцела		Викано место/улица	Катастарска		Површина во м2	Сопственост / сосопственост / заедничка сопственост			Бр. на пред. по кој е извршено запишување	Датум и час на запишување
основен	дел		култура	класа						
1461	1	ГРАД	гз	зпз 1	10	СОПСТВЕНОСТ			1113-22/2016	08.01.2016 15:59:35
1461	1	ГРАД	гз	зпз 2	51	СОПСТВЕНОСТ			1113-22/2016	08.01.2016 15:59:35
1461	1	ГРАД	гз	зпз 3	46	СОПСТВЕНОСТ			1113-22/2016	08.01.2016 15:59:35
1461	1	ГРАД	гз	зпз 4	44	СОПСТВЕНОСТ			1113-22/2016	08.01.2016 15:59:35
1461	1	ГРАД	гз	зпз 5	38	СОПСТВЕНОСТ			1113-22/2016	08.01.2016 15:59:35
1461	1	ГРАД	гз	зпз 6	17	СОПСТВЕНОСТ			1113-22/2016	08.01.2016 15:59:35
1461	1	ГРАД	гз	зпз 7	14	СОПСТВЕНОСТ			1113-22/2016	08.01.2016 15:59:35
1461	1	ГРАД	гз	зпз 8	13	СОПСТВЕНОСТ			1113-22/2016	08.01.2016 15:59:35
1461	1	ГРАД	ш	ш	4	4032	СОПСТВЕНОСТ		1113-22/2016	08.01.2016 15:59:35



ИМОТЕН ЛИСТ број: 100007 ИЗВОД
Катастарска општина: КИЧЕВО 6

Легенда на внесени шифри и кратенки:	
Шифра	Опис
зпз	Земјиште под зграда
гз	Вештачки неплодни земјишта
ш	Шуми

Тип	Опис
Извод	Дел од содржината на имотниот лист за избраните парцели или згради

М.П.



АГЕНЦИЈА ЗА КАТАСТАР НА НЕДВИЖНОСТИ
ИСПРАВКИ

3756. Во „Службен весник на Република Македонија“ бр. 95/2015 од 10 јуни 2015 година на
јата за катастар на недвижности објавен е Правилник за изменување и дополнување на П
мер на недвижности бр. 01-8675/1 од 3 јуни 2015 година.
Составен дел на овој Правилник се следните прилози:

57. од Агенци
оникот за пре

Прилог број 18

ИЗЈАВА СО ПОДАТОЦИ ЗА НЕДВИЖНОСТИ

ЛИСТ 1

Основни податоци

Име Емили Бајрам

Презиме Емили

Адреса на жиење ул. Јане Сандански бр. 11, Кичево

Податоци за недвижноста

Катастарска општина Кичево 6

Катастарска парцела 146111

Зграда/Објект/посебен дел од зграда (стан, деловна просторна единица, гаража и др.)
на КП 146111

Општина Кичево Улица Јане Сандански Број 11



Емили

ЛИСТ 1.0

КАРАКТЕРИСТИКИ НА ОБЈЕКТИ ЗА ДОМУВАЊЕ

година изградбе на објектот 1993
година територијалне доградбе/доизградбе на објектот _____
година реконструкција _____
реконструкција _____

- Фоволд
- Столярски
- Инсталации
- Кров

Материјал од кој е изграден објектот

- Монтажен материјал
- Мешовит материјал
- Тврди материјал

Изјавил

Емили Вожан

Одн. др. инж. и ист. инж.

Емили

Плаќањето е успешно завршено

Број на извршената трансакција: 2715751

Назив на налогодавач: Иванчо Божиновски ул. Борис Кидрич бр. 1-2/5	Датум на валута 11.12.2018	Назив на налогопримач: НРБМ Буџет на РМ
Трансакциска сметка на	Трансакциска сметка на 100-0000000-630-95	Банка на налогопримач: АКН 3
Банка на налогодавач:	Износ: МКД 154.20	Уплатна сметка:
Даночен број или ЕМБС: 6099246	Сметка на буџетски корисник: 2100100450-787-11	Приходна шифра и програма: 724116-20 <input type="checkbox"/> преку МИПС
Повикување на број:	Датум на уплата: 11.12.2018	Место на плаќање: Интернет Casys cPay
Цел на плаќање: Имотен лист		
Потпис:		

Налог ПП50

ВКУПНО ЗА ПРИЈАВА	150.00
АДМИНИСТРАТИВНА ТАКСА	0.00
ПРОВИЗИЈА	4.20
ВКУПНО ЗА НАПЛАТА	154.20



БАРАЊЕ

за издавање на податоци од ГКИСКО КИЧЕВО 6
Од КАТПЛУС ДОО, 6099246.
С.ЛАЗАРОВСКИ ВВ, __.

Барам да ми се издадат следните податоци:

1. Имотен лист број: 100007 за КП број: _____, КО: КИЧЕВО - КИЧЕВО 6.
2. Имотен лист за инфраструктурен објект број: _____.
3. Извод од катастарски план за КП број: _____, КО: _____.
4. Извод од катастарски план со координати за КП број: _____, КО: _____.
5. Извод од план за инфраструктурни објекти број: _____.
6. Уверение за историски преглед на извршените запишувања за КП број: _____.
7. Уверение за историски преглед на извршените запишувања за инфраструктурен објект број: _____.
8. Уверение за историски преглед на извршените запишувања за КП број: _____, број на зграда _____, влез _____, кат _____, посебен дел од згради (стан/деловна просторија) _____, КО _____.
9. Лист за предбележување на градба број: _____ на КП број: _____, КО _____.
10. Лист за предб. на инфрастр. објект број: _____ на КП број: _____, КО _____.
11. Евидентен лист за згради и другио бјекти број: _____, КО: _____.
12. Евидентен лист за инфраструктурен објект број: _____.
13. Лист за времени објекти број: _____, КО _____.
14. Пописен лист со незапишани права број: _____, КО: _____.
15. Координати на точка од геодетската референтна мрежа на КП број: _____, КО: _____.
16. Координати на детална точка _____, КП: _____.
17. Фотокопија од етажна скица _____.
18. Уверение за канцелариска идентификација за КП број: _____ од КЗ/КН, КО _____.
19. Уверение дека лицето не е запишано како носител на право во КН.
20. Список индикации за КП број: _____, КО: _____.
21. Список на катастарски парцели низ кои поминуваа инфраструктурен објект бр. _____.
22. Други податоци: КП: _____.

* Податоците за ЕМБГ/ЕМБС на лицата запишани во ГКИС, се пополнуваат доколку подносител на барањето е лично запишаниот носител или од него ополномоштено лице

Дата 11.12.2018

Подносител на барањето

КАТПЛУС ДОО

(име, презиме и потпис)

Плаќањето е успешно завршено

Број на извршената трансакција: 2715753

Назив на налогодавач: Иванчо Божиновски ул. Борис Кидрич бр. 1-2/5	Датум на валута 11.12.2018	Назив на налогопримач: НРБМ Буџет на РМ
Трансакциска сметка на	Трансакциска сметка на 100-0000000-630-95	Банка на налогопримач: АКН 3
Банка на налогодавач:	Износ: МКД 67.85	Уплатна сметка:
Даночен број или ЕМБС: 6099246	Сметка на буџетски корисник: 2100100450-787-11	Приходна шифра и програма: 724116-20 <input type="checkbox"/> преку МИПС
Повикување на број:	Датум на уплата: 11.12.2018	Место на плаќање: Интернет Casys cPay
Цел на плаќање: Координати од геодетска основа		
Потпис:		

Налог ПП50

ВКУПНО ЗА ПРИЈАВА	66.00
АДМИНИСТРАТИВНА ТАКСА	0.00
ПРОВИЗИЈА	1.85
ВКУПНО ЗА НАПЛАТА	67.85

РЕПУБЛИКА МАКЕДОНИЈА
АГЕНЦИЈА ЗА КАТАСТАР НА НЕДВИЖНОСТИ

1109-3985/2018 од 11.12.2018 23:04:45



БАРАЊЕ

за издавање на податоци од ГКИСКО КИЧЕВО 6
Од КАТПЛУС ДОО, 6099246.
С.ЛАЗАРОВСКИ ВВ, __.

Барам да ми се издадат следните податоци:

1. Имотен лист број: _____ за КП број: _____, КО: _____.
2. Имотен лист за инфраструктурен објект број: _____.
3. Извод од катастарски план за КП број: _____, КО: _____.
4. Извод од катастарски план со координати за КП број: _____, КО: _____.
5. Извод од план за инфраструктурни објекти број: _____.
6. Уверение за историски преглед на извршените запишувања за КП број: _____.
7. Уверение за историски преглед на извршените запишувања за инфраструктурен објект број: _____.
8. Уверение за историски преглед на извршените запишувања за КП број: _____, број на зграда _____, влез _____, кат _____, посебен дел од згради (стан/деловна просторија) _____, КО _____.
9. Лист за предбележување на градба број: _____ на КП број: _____, КО _____.
10. Лист за предб. на инфрастр. објект број: _____ на КП број: _____, КО _____.
11. Евидентен лист за згради и другио бјекти број: _____, КО: _____.
12. Евидентен лист за инфраструктурен објект број: _____.
13. Лист за времени објекти број: _____, КО _____.
14. Пописен лист со незапишани права број: _____, КО: _____.
15. Координати на точка од геодетската референтна мрежа на КП број: 1461/1, КО: КИЧЕВО - КИЧЕВО
16. Координати на детална точка _____, КП: _____.
17. Фотокопија од етажна скица _____.
18. Уверение за канцелариска идентификација за КП број: _____ од КЗ/КН, КО _____.
19. Уверение дека лицето не е запишано како носител на право во КН.
20. Список индикации за КП број: _____, КО: _____.
21. Список на катастарски парцели низ кои поминуваа инфраструктурен објект бр. _____.
22. Други податоци: КП: _____.

* Податоците за ЕМБГ/ЕМБС на лицата запишани во ГКИС, се пополнуваат доколку подносител на барањето е лично запишаниот носител или од него ополномоштено лице

Дата 11.12.2018

Подносител на барањето

КАТПЛУС ДОО

(име, презиме и потпис)

Плаќањето е успешно завршено

Број на извршената трансакција: 2715752

Назив на налогодавач: Иванчо Божиновски ул. Борис Кидрич бр. 1-2/5	Датум на валута 11.12.2018	Назив на налогопримач: НРБМ Буџет на РМ
Трансакциска сметка на	Трансакциска сметка на 100-0000000-630-95	Банка на налогопримач: АКН 3
Банка на налогодавач:	Износ: МКД 525.59	Уплатна сметка:
Даночен број или ЕМБС: 6099246	Сметка на буџетски корисник: 2100100450-787-11	Приходна шифра и програма: 724116-20 <input type="checkbox"/> преку МИПС
Повикување на број:	Датум на уплата: 11.12.2018	Место на плаќање: Интернет Casys cPay
Цел на плаќање: Издавање на податоци во дигитална форма		
Потпис:		

Налог ПП50

ВКУПНО ЗА ПРИЈАВА	414.00
АДМИНИСТРАТИВНА ТАКСА	0.00
ПРОВИЗИЈА	11.59
ЗАВЕРКА НА ГЕОДЕТСКИ ЕЛАБОРАТ	100.00
ВКУПНО ЗА НАПЛАТА	525.59

РЕПУБЛИКА МАКЕДОНИЈА
АГЕНЦИЈА ЗА КАТАСТАР НА НЕДВИЖНОСТИ

1109-3984/2018 од 11.12.2018 23:02:23



БАРАЊЕ

за издавање на податоци од ГКИСКО КИЧЕВО 6
Од КАТПЛУС ДОО, 6099246.
С.ЛАЗАРОВСКИ ВВ, __.

Барам да ми се издадат следните податоци:

1. Имотен лист број: _____ за КП број: _____, КО: _____.
2. Имотен лист за инфраструктурен објект број: _____.
3. Извод од катастарски план за КП број: _____, КО: _____.
4. Извод од катастарски план со координати за КП број: _____, КО: _____.
5. Извод од план за инфраструктурни објекти број: _____.
6. Уверение за историски преглед на извршените запишувања за КП број: _____.
7. Уверение за историски преглед на извршените запишувања за инфраструктурен објект број: _____.
8. Уверение за историски преглед на извршените запишувања за КП број: _____, број на зграда _____, влез _____, кат _____, посебен дел од згради (стан/деловна просторија) _____, КО _____.
9. Лист за предбележување на градба број: _____ на КП број: _____, КО _____.
10. Лист за предб. на инфрастр. објект број: _____ на КП број: _____, КО _____.
11. Евидентен лист за згради и другио бјекти број: _____, КО: _____.
12. Евидентен лист за инфраструктурен објект број: _____.
13. Лист за времени објекти број: _____, КО _____.
14. Пописен лист со незапишани права број: _____, КО: _____.
15. Координати на точка од геодетската референтна мрежа на КП број: _____, КО: _____.
16. Координати на детална точка _____, КП: _____.
17. Фотокопија од етажна скица _____.
18. Уверение за канцелариска идентификација за КП број: _____ од КЗ/КН, КО _____.
19. Уверение дека лицето не е запишано како носител на право во КН.
20. Список индикации за КП број: _____, КО: _____.
21. Список на катастарски парцели низ кои поминуваа инфраструктурен објект бр. _____.
22. Други податоци: КП: 1461/1.

* Податоците за ЕМБГ/ЕМБС на лицата запишани во ГКИС, се пополнуваат доколку подносител на барањето е лично запишаниот носител или од него ополномоштено лице

Дата 11.12.2018

Подносител на барањето

КАТПЛУС ДОО

(име, презиме и потпис)