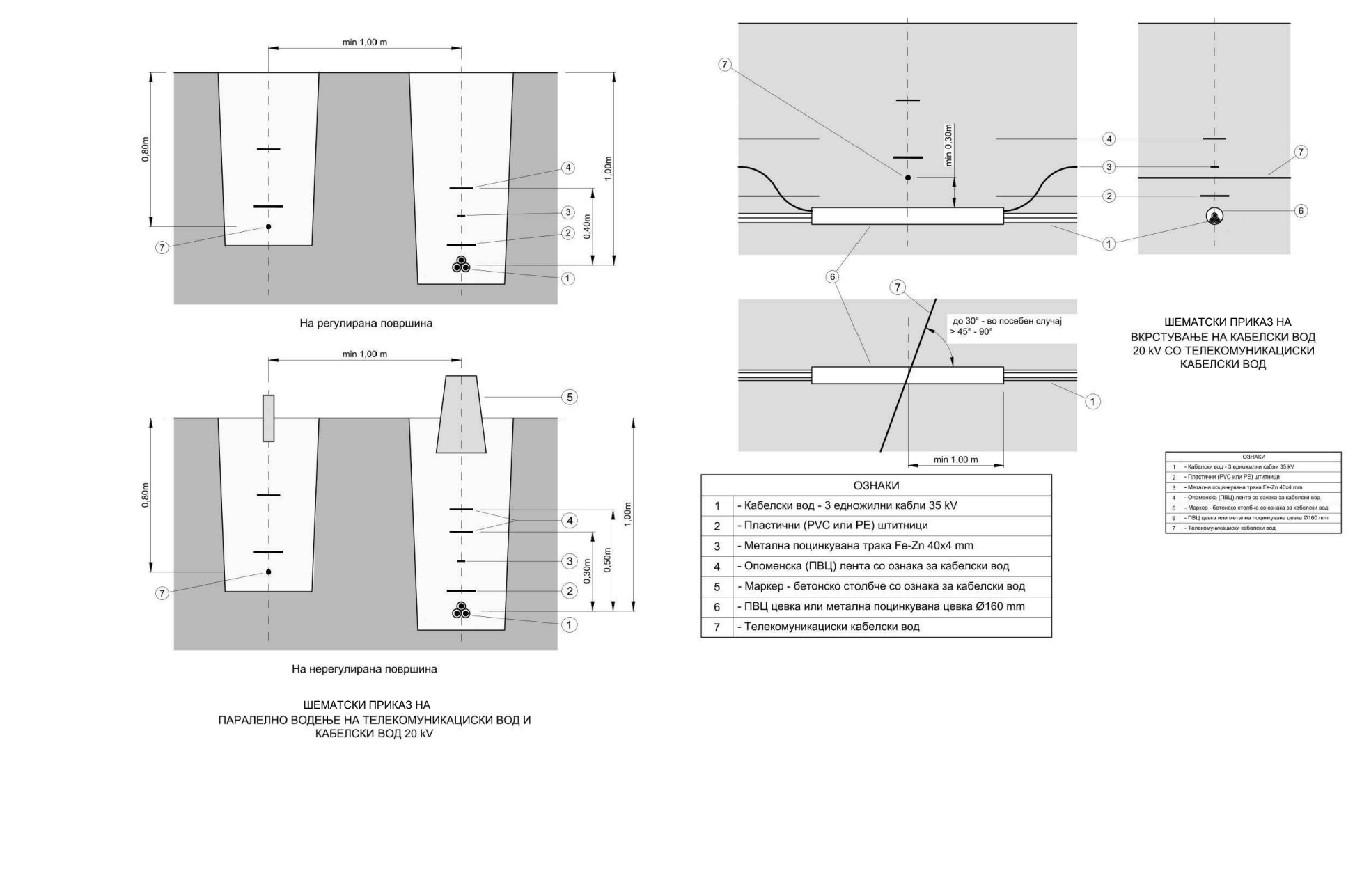

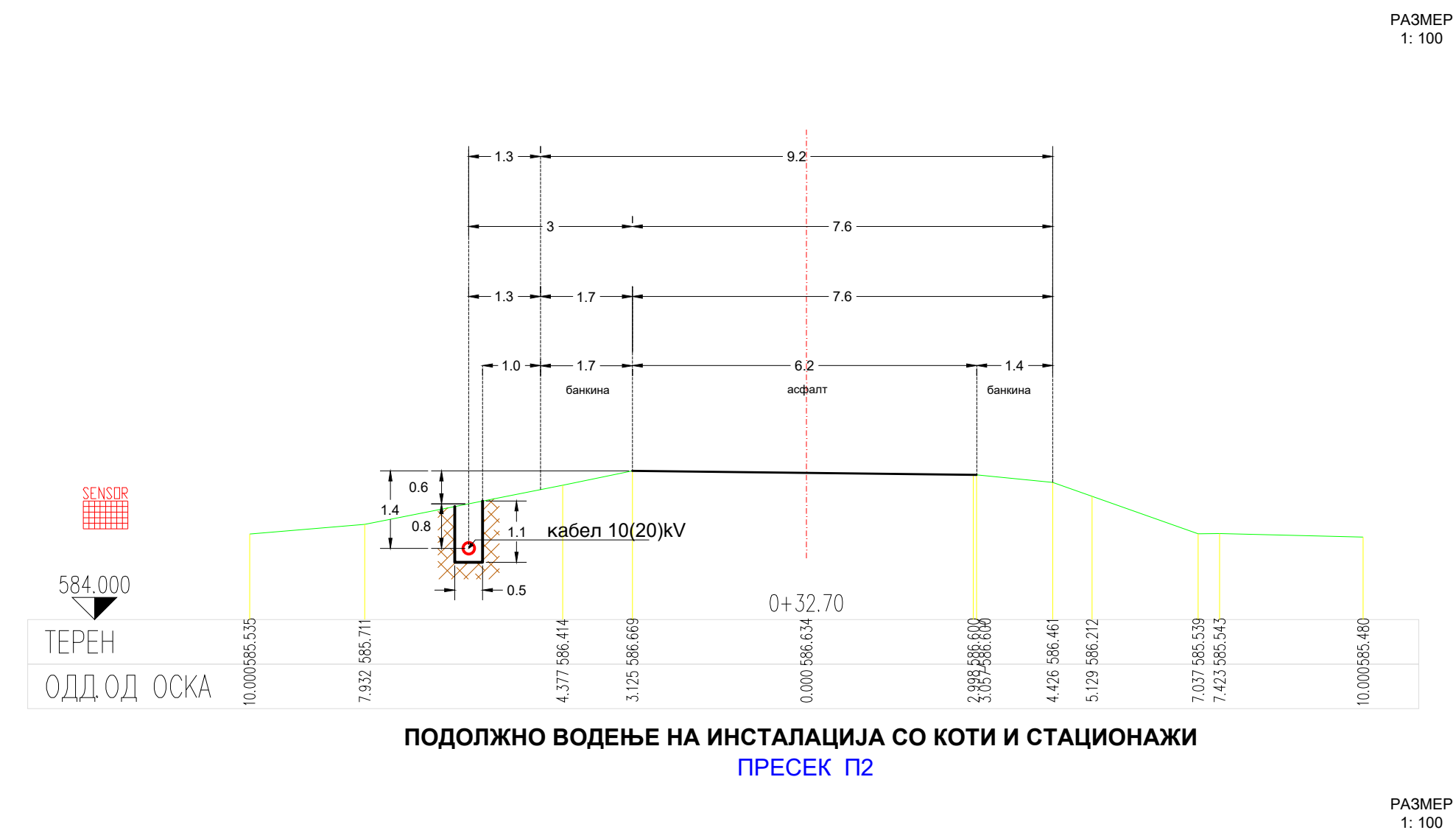



- Скица на премерување**
- Опфат за снимање
  - Состојба од катастарски план
  - Состојба од лице место
  - Кота на терен
  - Изохипси e=0,5m
  - Бандера
  - Шахта
  - A, AP - Пат
  - OG - Ограда
  - zp - Земјен пат
- ГРАНИЦА НА ПРОЕКТЕН ОПФАТ НА УРБАНИСТИЧКИ ПРОЕКТ ЗА ИНФРАСТРУКТУРА
- ГРАНИЦА НА НАМЕНСКА ЗОНА
- ГРАДЕЖНА ПАРЦЕЛА планирана со УРБАНИСТИЧКИ ПРОЕКТ ВОН ОПФАТ НА УРБАНИСТИЧКИ ПЛАН ЗА ФОТОВОЛТАИЧНА ЕЛЕКТРАНА СО ИНСТАЛИРАНА МОЈНОСТ ДО 1MW, НА КП 581, КП 591, КО КАРБУНИЦА, ОПШТИНА КИЧЕВО, одобрен со Решение бр. 10-303/9 од 27.03.2023г.
- ИНФРАСТРУКТУРНА ПОДЗЕМНА ГРАДЕЖНА ЛИНИЈА ЗА ЕЛЕКТРОЕНЕРГЕТСКИ ИНФРАСТРУКТУРНИ ВОДОВИ
- E1-8-СОСРЕБАЈАНИ, ЛИНСКИ И ДРУГИ ИНФРАСТРУКТУРИ E1-8-ИНФРАСТРУКТУРА ЗА ПРЕНОС НА ЕЛЕКТРИЧНА ЕНЕРГИЈА -среднонапонски подземен кабелски (10/20kV) вод (ПОВРШИНА ПОТРЕБНА ЗА ПОДЗЕМНА ДИСПОЗИЦИЈА НА СРЕДНОНАПОНСКИ ПОДЗЕМЕН КАБЕЛСКИ (10/20kV) ВОД)
- ЗЕМЛЕНА ПОВРШИНА
- АСФАЛТИРАН ПАТ
- ЦЕВКОВОД СТУДЕНЦИЦА
- ЗАШТИТЕН ПОЈАС НА ЦЕВКОВОД СТУДЕНЦИЦА
- ТК ИНСТАЛАЦИЈА - ПОСТОЈКА
- БАКАРНИ КОМУНИКАЦИСКИ КАБЛИ
- ПОСТОЈНИ ИНСТАЛАЦИИ
- 10/20kV НАДЗЕМНА МРЕЖА
- ПОСТОЈНИ 10/20kV ЕЛ. СТОЛБОВИ
- ЕЛЕКТРИКА - ПЛАНИРАНА
- 10m ЗАШТИТЕН ПОЈАС, ЛЕВО И ДЕСНО од ПОСТОЈНА 10/20kV НАДЗЕМНА МРЕЖА
- СРЕДНОНАПОНСКИ ПОДЗЕМЕН КАБЕЛСКИ (10/20kV) ВОД
- ЗАШТИТЕН ПОЈАС 1m ЛЕВО И ДЕСНО на 10/20kV ПОДЗЕМНА МРЕЖА

НУМЕРИЧКИ ПОКАЗАТЕЛИ НА ПЛАНИРАНАТА СОСТОЈБА			
1	ПОВРШИНА НА ПРОЕКТЕН ОПФАТ	100%	86,77 m <sup>2</sup>
2	E1-КОМУНИКАЦИОНА ИНФРАСТРУКТУРА	100,0%	86,77 m <sup>2</sup>
Е1-8-ИНФРАСТРУКТУРА ЗА ПРЕНОС НА ЕЛЕКТРИЧНА ЕНЕРГИЈА (ПОВРШИНА ПОТРЕБНА ЗА ПОДЗЕМНА ДИСПОЗИЦИЈА НА СРЕДНОНАПОНСКИ ПОДЗЕМЕН КАБЕЛСКИ (10/20kV) ВОД)			
ПОВРШИНА ПОТРЕБНА ЗА ПОДЗЕМНА ДИСПОЗИЦИЈА НА СРЕДНОНАПОНСКИ ПОДЗЕМЕН КАБЕЛСКИ (10/20kV) ВОД			
ВКУПНО ПРОЕКТЕН ОПФАТ			
ДОЛЖИНА НА ТРАСА			
ШИРОЧИНА НА РОВ ЗА КАБЕЛСКИ ВОД			



УРБАНИСТИЧКИ ПРОЕКТ ЗА ИНФРАСТРУКТУРА  
(ВОН ОПФАТ НА УРБАНИСТИЧКИ ПЛАН )  
ЗА ИЗГРАБДА НА СРЕДНОНАПОНСКИ ПОДЗЕМЕН КАБЕЛСКИ (10/20 kV) ВОД  
(од ГП 01 - од УП ВОН ОПФАТ НА УРБ. ПЛАН ЗА ФОТОВОЛТАИЧНА ЕЛЕКТРАНА, до ПРИКЛУЧНА ТОЧКА АЗ-СТОЛБ), КО ЧЕЛОПЕЦИ, ОПШТИНА КИЧЕВО

**УРБАНИСТИЧКО ПРОЕКТНА ДОКУМЕНТАЦИЈА**

ИЗРАБОТУВАЧ	„ПЕРКАН ПРОЕКТ“ доел ПРИЛЕП ул. „Андрон Слабејко“ бр.52 / тел. 048-410-836 e-mail : perkanprojekt@gmail.com	
ИНВЕСТИТОР	МИРСАТ КОМЕРЦ	ЛИЦЕНЦА БР. 0021
НАДЛЕЖЕН ОРГАН	ОПШТИНА КИЧЕВО	УПРАВИТЕЛ БОРКА ТАЛЕВСКИ дипл. ек.
ПЛАНСКО ПРОЕКТНА ДОКУМЕНТАЦИЈА	УРБАНИСТИЧКИ ПРОЕКТ ЗА ИНФРАСТРУКТУРА (ВОН ОПФАТ НА УРБАНИСТИЧКИ ПЛАН ) ЗА ИЗГРАБДА НА СРЕДНОНАПОНСКИ ПОДЗЕМЕН КАБЕЛСКИ (10/20kV) ВОД (од ГП 01 - од УП ВОН ОПФАТ НА УРБ. ПЛАН ЗА ФОТОВОЛТАИЧНА ЕЛЕКТРАНА, до ПРИКЛУЧНА ТОЧКА АЗ-СТОЛБ), КО ЧЕЛОПЕЦИ, ОПШТИНА КИЧЕВО	
НАСЛОВ НА ГРАФИЧКИ ПРИЛОГ	УРБАНИСТИЧКО РЕШЕНИЕ ЗА ПРОЕКТНИОТ ОПФАТ - СИНТЕЗНА КАРТА -	ТЕХ. БР. 118/24
ПЛАНИР	Марија Ј. Младеновиќ, д.и.в. овластување бр.0.0431	СОРАБОТНИЦИ: Николе Наумоски, д.г.и. Димче Тодоровски, д.г.и.
		ДАТА: ДЕКЕМВРИ 2024
		ПРИЛОГ БР. <b>2</b>