

СООБРАЌАЈНИ ПОВРШНИ:

- КОЛОВОЗ
- ПРОТОАР, ПРИСТАПНА УЛИЦА
- ПЕШАЧКИ УЛИЦИ И ПАТЕКИ, ПОВРШИНА

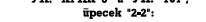
КАРАКТЕРИСТИЧНИ ПРОФИЛИ НА СООБРАЌАЈНИЦИ:

СЕРВИСНИ УЛИЦИ: УЛ. "104", пресек "1-1":

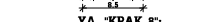


СТАНБЕНИ УЛИЦИ:

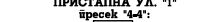
УЛ. "КРАК 5" и УЛ. "101", пресек "2-2":



УЛ. "КРАК 6", пресек "3-3":



ПРИСТАПНИ УЛИЦИ: ПРИСТАПНА УЛ. "1", пресек "4-4":



ПЕШАЧКА УЛИЦА ПЕШАЧКА УЛИЦА "А", пресек "5-5":



РЕКА СУШИЦА пресек "6-6":



ЛЕГЕНДА:

- ГРАНИЦА НА ПЛАНСКИ ОПФАТ - $P=1.00$ Km
- ГРАНИЦА НА БЛОК
- БД5 НУМЕРАЦИЈА НА БЛОК
- РЕГУЛАЦИОНА ЛИНИЈА
- ГРАНИЦА НА ГРАДЕЖНА ПАРЦЕЛА
- НУМЕРАЦИЈА НА ГРАДЕЖНА ПАРЦЕЛА
- ГРАДЕЖНА ЛИНИЈА
- ПОВРШИНА ЗА ГРАДБА
- КЛАСА НА НАМЕНА
- ВИСИНА ВО МЕТРИ
- ВИСИНА ВО КАТОВИ
- КООРДИНАТИ НА ПРЕКРШНИ ТОЧКИ
- РЕГУЛАРАН ВОДОТЕЖЕКА

КЛАСИ НА НАМЕНА:


- ДОМУВАЊЕ ВО СТАНБЕНИ КУКИ

ВОДОВИ НА ИНФРАСТРУКТУРА:

- ЕЛЕКТРО
- ПОСТОЕЧКИ КАБЛОВСКИ ВОД
- СЕ ДИСЛОЦИРА
- 0.4 kV СТОЛЕ
- 0.4 kV ПОДЗЕМНА МРЕЖА
- 10(20) kV ПОДЗЕМНА МРЕЖА
- ЗАШТИТЕН ПОЈАС НА ПОДЗЕМНА МРЕЖА
- 10(20) kV ПОДЗЕМНА МРЕЖА
- 0.4 kV НАДЗЕМНА МРЕЖА
- ПОСТОЕЧКА ТРАФОСТАНИЦА
- ПЛАНИРАН 0.4 kV ПОДЗЕМЕН ВОД
- ПЛАНИРАНА ТРАФОСТАНИЦА
- ВОДОВОД И КАНАЛИЗАЦИЈА
- Ф100 ПЛАНИРАН ВОДОВОД
- Ф100 НАДВОРЕШЕН ПП ХИДРАНТ
- Ф250 ПЛАНИРАНА ФЕКАЛНА КАНАЛИЗАЦИЈА
- Ф300 ПЛАНИРАНА АТМОСФ. КАНАЛИЗАЦИЈА
- ТЕЛЕФОНСКА ИНСТАЛАЦИЈА
- ПОСТОЕЧКИ ТЕЛЕФОНСКИ ВОД
- БАКАРНИ КОМУНИКАЦИСКИ КАБАЛИ
- ПЛАНИРАН ТЕЛЕФОНСКИ ВОД

№	ИМЕНА НА ПАРЦЕЛИ	ПОВРШИНА	КЛАСА НА НАМЕНА	ВИСИНА ВО МЕТРИ	ВИСИНА ВО КАТОВИ	КООРДИНАТИ НА ПРЕКРШНИ ТОЧКИ
1	732/1	...	A1	10.20
2	733/1	...	A1	10.20
3	771	...	A1	10.20
4	772	...	A1	10.20
5	773	...	A1	10.20
6	774	...	A1	10.20
7	775	...	A1	10.20
8	776	...	A1	10.20
9	777	...	A1	10.20
10	778	...	A1	10.20
11	779	...	A1	10.20
12	780	...	A1	10.20
13	781	...	A1	10.20
14	782	...	A1	10.20
15	783	...	A1	10.20
16	784	...	A1	10.20
17	785	...	A1	10.20
18	786	...	A1	10.20
19	787	...	A1	10.20
20	788	...	A1	10.20
21	789	...	A1	10.20
22	790	...	A1	10.20
23	791	...	A1	10.20
24	792	...	A1	10.20
25	793	...	A1	10.20
26	794	...	A1	10.20
27	795	...	A1	10.20
28	796	...	A1	10.20
29	797	...	A1	10.20
30	798	...	A1	10.20
31	799	...	A1	10.20
32	800	...	A1	10.20

ДЕТАЛЕН УРБАНИСТИЧКИ ПЛАН ЗА НАС. "ДЕВЕАНА УЕ" Д, БЛОК Д5-ДЕЛ, ОПШТИНА КИЧЕВО ПЛАНСКА ДОКУМЕНТАЦИЈА ПЛАНСКИ ПЕРОД 2018 - 2023 КОНЕЧЕН ПРЕДЛОГ ПЛАН М = 1 : 500



ДОНОСИТЕЛ НА ПЛАН: ОПШТИНА КИЧЕВО

ДЕТАЛЕН УРБАНИСТИЧКИ ПЛАН ЗА НАС. "ДЕВЕАНА УЕ" Д, БЛОК Д5 - ДЕЛ, ОПШТИНА КИЧЕВО

СИНТЕЗЕН ПЛАН (Планска документација)

ПЛАНЕР ПОТПИСНИК: ВЛАГОЈА РАДЕВСКИ, д.с.г. Службена бр. 0.0104

СОРАБОТНИЦИ:	МАРИЈА РАДЕВСКА БЕРОСКА мпа	ДУШАН БЕРОСКИ гпа		
УПРАВИТЕЛ:	ВЛАГОЈА РАДЕВСКИ гпа			
ТЕХ.БРОЈ:	МЕСТО:	ДАТА:	РАЗМЕР:	ЛИСТ БРОЈ:
03-36/2018	СКОПЈЕ	МАРТ, 2023	1:500	06