

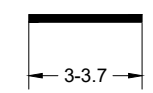
Табела со нумерички показатели на урбанистичките параметри за проектниот опфат согласно Урбанистички проект

НУМЕРАЦИЈА НА ГРАДЕЖНА ПАРЦЕЛА	ВКУПНА ПОВРШИНА НА ГРАДЕЖНА ПАРЦЕЛА (m <sup>2</sup> )	ПОВРШИНА ЗА ГРАДБА (m <sup>2</sup> )	ВКУПНА ЕТАЖНА ПОВРШИНА ЗА ГРАДЕЊЕ (m <sup>2</sup> )	ОСНОВНА НАМЕНА	МАКСИМАЛЕН БРОЈ НА СТРАТОВИ	МАКСИМАЛНА ВИСОЧИНА НА ГРАДЕБАТА (m)	КОЕФИЦИЕНТ НА ИСПОРИСТЕНОСТ НА ЗЕМЈИШТЕТО	ПРОЦЕНТ НА ИСПОРИСТЕНОСТ НА ЗЕМЈИШТЕТО	ПОТРЕБНИ ПАРКИНГ МЕСТА
1	1,520	1,064	1,064	E1.13 – површински соларни и фотоволтаични електрани	П	4,00	0,70	70,00%	1

Табела со нумерички показатели на урбанистичките параметри за градбите во проектниот опфат

НУМЕРАЦИЈА НА ГРАДЕЖНА ПАРЦЕЛА	ВКУПНА ПОВРШИНА НА ГРАДЕЖНА ПАРЦЕЛА (m <sup>2</sup> )	НАМЕНА НА ПОВРШИНИ	ПОВРШИНА (m <sup>2</sup> )	ВКУПНА ЕТАЖНА ПОВРШИНА ЗА ГРАДЕЊЕ (m <sup>2</sup> )	БРОЈ НА СТРАТОВИ	МАКСИМАЛНА ВИСОЧИНА НА ГРАДЕБАТА (m)	ПРОЦЕНТ НА ЗАСТАПЕНОСТ ВО ВКУПНАТА ПОВРШИНА НА ГП		
ОСНОВНА КЛАСА НА НАМЕНА									
1	1,520	објект 1.1 - E1.13 – површински соларни и фотоволтаични електрани	532	532	П	4,00	35,00%		
		КОМПЛЕМЕНТАРНА КЛАСА НА НАМЕНА							
		објект 1.2 - E1.8 – инфраструктури за пренос на електрична енергија (TC 10(20)/0.4 kV)	8	8	П	4,00	0,53%		
		објект 1.3 - E1.8 – инфраструктури за пренос на електрична енергија (TC 10(20)/0.4 kV)	8	8	П	постоечка	0,53%		
		заштитно зеленило	304	/	/	/	20,00%		
внатрешни сообраќајници, инфраструктурни коридори	668	/	/	/	43,95%				
ВКУПНО			1,520	548			100%		


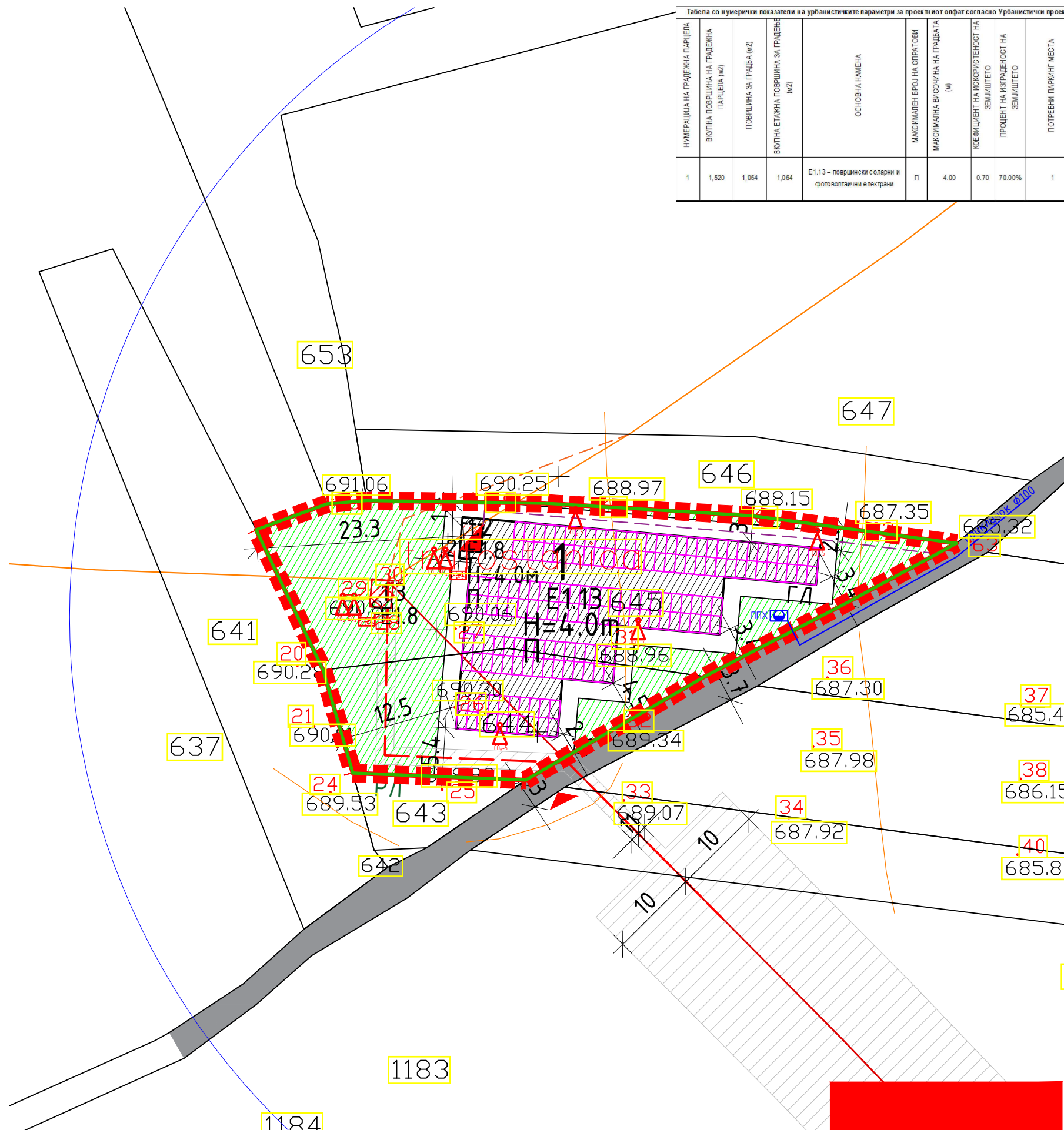
ПРОФИЛ НА НЕКАТЕГОРИЗИРАН ПРИСТАПЕН ПАТ



	ГРАНИЦА НА ПРОЕКТЕН ОПФАТ
	РЕГУЛАЦИОНА ЛИНИЈА
	ГРАНИЦА НА ГРАДЕЖНА ПАРЦЕЛА
	ГРАДЕЖНА ЛИНИЈА

1	НУМЕРАЦИЈА НА ГП	1.1,...	НУМЕРАЦИЈА НА ОБЈЕКТИ
НАМЕНА НА ЗЕМЈИШТЕТО И ГРАДБИТЕ			
	E1.13-ПОВРШИНСКИ СОЛАРНИ И ФОТОВОЛТАИЧНИ ЕЛЕКТРАНИ		
	E1.8-ИНФРАСТРУКТУРИ ЗА ПРЕНОС НА ЕЛ.ЕНЕРГИЈА		
	10(20)/0.4 kV ПЛАНИРАНА ТРАФОСТАНИЦА		
	10(20)/0.4 kV ПОСТОЕЧКА ТРАФОСТАНИЦА		
	ДАЛНОВОД 10(20) kV (ЗАШТИТЕН ПОЈАС 10m ОД СЕКОЈА СТРАНА)		
	ПЛАНИРАН 10(20) kV ЕЛ.КАБЕЛ (ЗАШТИТЕН ПОЈАС 1m ОД СЕКОЈА СТРАНА)		
	ДИСПОКАЦИЈА/КАБЛИРАЊЕ НА ДАЛНОВОД		
	0,4 kV ЕЛ.МРЕЖА		
	0,4 kV ЕЛ.ПРИКЛУЧОК		
	НЕКАТЕГОРИЗИРАН ПРИСТАПЕН ПАТ		
	ВНАТРЕШНИ ПРИСТАПИ / ИНФРАСТРУКТУРНИ КОРИДОРИ		
	ЗАШТИТНО ЗЕЛЕНИЛО		
	СОЛАРНИ ПАНЕЛИ		
	ВЛЕЗ / ИЗЛЕЗ ОД ПАРЦЕЛА		

ПП АПАРАТ CO<sub>2</sub> 5l  
 КУТИЈА СО ПЕСОК  
 НАДВОРЕШЕН ПП ХИДРАНТ  
 ПРИКЛУЧОК Ф100



фаза	Урбанистички проект вон опфат на урбанистички план за формирање на градежна парцела со намена E1.13 – површински соларни и фотоволтаични електрани – градби за производство на електрична енергија од обновливи извори (фотонапонски панели кои се градат на земјиште) со моќност до 100 kW, на КП644 и КП645, КО Орланци, Општина Кичево	у
инвеститор	Небојша Петкоски	
изработка	ОМНИА ПРОЕКТ доо БИТОЛА	управител: МИХАЕЛ ДИМИТРОВСКИ диа
планер:	МИХАЕЛ ДИМИТРОВСКИ диа	
соработници:	/	
опис	УРБАНИСТИЧКО РЕШЕНИЕ ЗА ПРОЕКТНИОТ ОПФАТ СИНТЕЗЕН ПРИКАЗ НА ГРАДБИТЕ ВО ГРАДЕЖНА ПАРЦЕЛА 1	
технички број	16/2023	датум: 09/2023
		размер 1:500
		лист 5