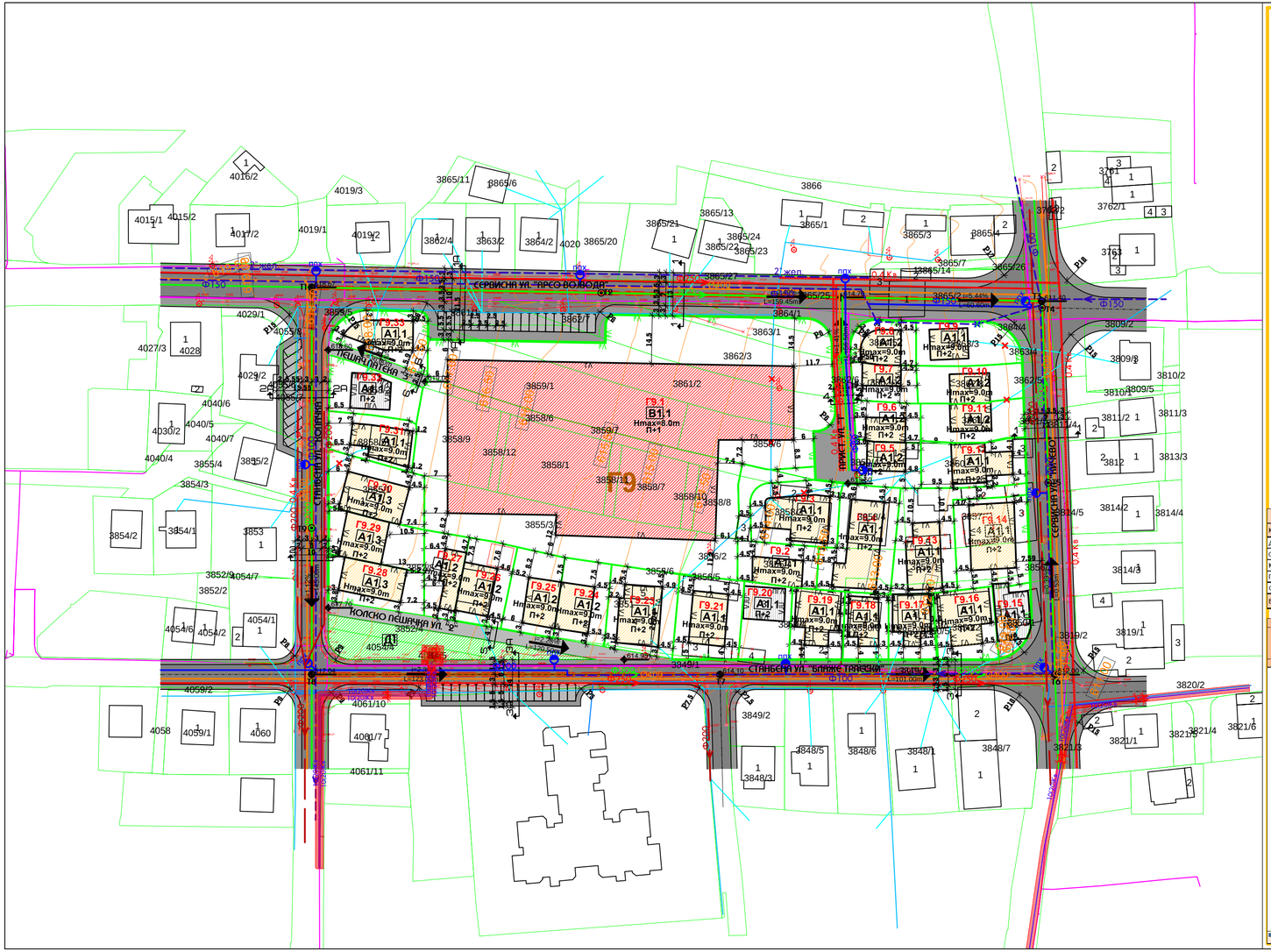

ВОДОВИ НА ИНФРАСТРУКТУРА:

ЕЛЕКТРО

- 10(20)КВ ПОДЗЕМНА МРЕЖА-ПОСТОЈНА
- ЗАШТИТНА ЗОНА НА 10(20)КВ ПОДЗЕМНА МРЕЖА-ПОСТОЈНА
- 0.4КВ ПОДЗЕМНА МРЕЖА-ПОСТОЈНА
- НН 0.4КВ ПРИКЛУЧОК-ПОСТОЕН
- ПЛАНИРАН ПОДЗЕМЕН ВОД
- ПОСТОЕЧКА ТРАФОСТАНИЦА
- ЗАШТИТНА ЗОНА НА ПОСТОЕЧКА ТРАФОСТАНИЦА

ВОДОВОД И КАНАЛИЗАЦИЈА

- Ф150 ПОСТОЕЧКИ ВОДОВОД
- Ф200 ПОСТОЕЧКА ФЕК. КАНАЛИЗАЦИЈА
- ПП ХИДРАНТ
- Ф100 ПЛАНИРАН ВОДОВОД
- Ф250 ПЛАНИРАНА ФЕКАЛНА КАНАЛИЗАЦИЈА
- Ф300 ПЛАНИРАНА АТМОСФ. КАНАЛИЗАЦИЈА

ТЕЛЕФОНСКА ИНСТАЛАЦИЈА

- ПОСТОЈНИ ТЕЛЕФ. ИНСТАЛАЦИИ БАКАРНИ КОМУНИКАЦИСКИ КАБЛИ
- ПЛАНИРАНИ ТЕЛЕФ. ИНСТАЛАЦИИ

БИЛАНСНИ ПОКАЗАТЕЛИ-Планирана состојба

КЛАСА НА НАМЕНА	Површина м2	Процент %
Домуварање во куќи, двокуќи и низови- А1	12049.27м2	47.40%
Образование - В1	7731.55м2	30.41%
Комунална инфраструктура - Е1.8	4.99м2	0.02%
Парковско зеленило -Д1	545.58м2	2.15%
Сообраќајни патни инфраструктури - Е1.1	5088.80м2	20.02%
ВКУПНО	25420.19м2	100.00%

Измена и дополна на ДУП за населба "Кутлабица - 2" "УЕ "Г" БЛОК "Г9" - дел, Општина Кичево - ПЗ:2.54Ха

Блок	Парцела бр.	Катастарска парцела бр.	Намена на парцела	К-индекс	К-степен	Вкупна бруто развиена површина	Површина на подземни етажи	Површина на приземје	Површина на јавни содржини	Бруто развиена површина	Бруто развиена површина	Бруто развиена површина
x	02	03	04	05	06	07	08	9	10	11	12
БЛОК - Г9	Г9.1	Б1	8,00 м	П+1	2	7 731,55	457,8м2	1156 м2	19,21%	1,18%
	Г9.2	А1	9,00 м	П+2	3	475,58	112м2	86 м2	23,68%	0,77%
	Г9.3	А1	9,00 м	П+2	3	499,46	231м2	69,3 м2	46,25%	1,39%
	Г9.4	А1	9,00 м	П+2	3	833,82	237м2	86,1 м2	45,30%	1,36%
	Г9.5	А1	9,00 м	П+2	3	266,43	102м2	30,6 м2	38,23%	1,15%
	Г9.6	А1	9,00 м	П+2	3	239,35	87м2	26,1 м2	36,35%	1,09%
	Г9.7	А1	9,00 м	П+2	3	222,52	75м2	22,5 м2	33,70%	1,01%
	Г9.8	А1	9,00 м	П+2	3	250,03	119м2	35,7 м2	47,59%	1,43%
	Г9.9	А1	9,00 м	П+2	3	384,01	106м2	31,8 м2	26,80%	0,81%
	Г9.10	А1	9,00 м	П+2	3	357,32	109м2	32,7 м2	30,50%	0,92%
	Г9.11	А1	9,00 м	П+2	3	365,40	103м2	30,9 м2	28,19%	0,85%
	Г9.12	А1	9,00 м	П+2	3	434,75	181м2	54,3 м2	41,61%	1,25%
	Г9.13	А1	9,00 м	П+2	3	645,05	197м2	59,1 м2	30,58%	0,92%
	Г9.14	А1	9,00 м	П+2	3	590,19	269м2	80,7 м2	45,63%	1,37%
	Г9.15	А1	постојан изграден	П+2	3	214,66	153м2	47,4 м2	71,60%	2,21%
	Г9.16	А1	9,00 м	П+2	3	385,27	225м2	67,5 м2	58,80%	1,75%
	Г9.17	А1	9,00 м	П+2	3	275,45	153м2	45,9 м2	54,59%	1,64%
	Г9.18	А1	9,00 м	П+2	3	270,51	128м2	38,4 м2	47,32%	1,42%
	Г9.19	А1	9,00 м	П+2	3	339,27	197м2	59,1 м2	58,07%	1,74%
	Г9.20	А1	постојан изграден	П+2	3	318,89	122м2	36,6 м2	36,00%	1,08%
	Г9.21	А1	9,00 м	П+2	3	488,92	169м2	50,7 м2	34,57%	1,04%
	Г9.22	В1.В	парк-шумица	В	1	4,99	4,99м2	4,99 м2	100,00%	1,00%
	Г9.23	А1	9,00 м	П+2	3	537,23	222м2	66,6 м2	42,11%	1,26%
	Г9.24	А1	9,00 м	П+2	3	370,88	143м2	42,9 м2	38,66%	1,16%
	Г9.25	А1	9,00 м	П+2	3	381,39	138м2	41,4 м2	36,18%	1,09%
	Г9.26	А1	9,00 м	П+2	3	313,22	149м2	44,7 м2	39,92%	1,20%
	Г9.27	А1	9,00 м	П+2	3	298,24	102м2	30,6 м2	35,26%	1,06%
	Г9.28	А1	9,00 м	П+2	3	384,47	193м2	57,9 м2	48,93%	1,47%
	Г9.29	А1	9,00 м	П+2	3	388,55	174м2	52,2 м2	44,78%	1,34%
	Г9.30	А1	9,00 м	П+2	3	488,45	223м2	66,9 м2	45,65%	1,37%
	Г9.31	А1	9,00 м	П+2	3	357,03	156м2	49,8 м2	44,49%	1,34%
	Г9.32	А1	постојан изграден	П+2	3	387,65	127м2	36,3 м2	33,21%	0,98%
	Г9.33	А1	9,00 м	П+2	3	401,42	150м2	45,0 м2	37,37%	1,12%
	ПАРКОВСКО ЗЕЛЕНИЛО-Д1					545,58					
	КОМУНАЛНА СООБРАЌАЈНА ИНФРАСТРУКТУРА - Е1.1					5 088,80					
	ВКУПНО					25 420,19	9503м2	2392 м2	37,38%	0,94%	

Согласно члан 73.ТО. И ТТ бод.Правилник за стандарди и нормативи за урбанистичко планирање ("Сл. Весник на РСМ" бр. 225/20 и 216/21)

ЛЕГЕНДА:

- ГРАНИЦА НА ПЛАНСКИ ОПФАТ - П=2.54 Ха
- ГРАНИЦА НА ДЕЛ ОД БЛОК
- Г9 НУМЕРАЦИЈА НА ДЕЛ ОД БЛОК
- РЛ РЕГУЛАЦИОНА ЛИНИЈА
- ГЛ ГРАДЕЖНА ЛИНИЈА
- ГГП ГРАНИЦА НА ГРАДЕЖНА ПАРЦЕЛА
- Г9.6 НУМЕРАЦИЈА НА ГРАДЕЖНА ПАРЦЕЛА
- ПОВРШИНА ЗА ГРАДБА
- Нмах=... ВИСИНА ВО МЕТРИ
- П+... ВИСИНА ВО КАТОВИ
- Т1 КООРДИНАТИ НА ПРЕКРШНИ ТОЧКИ
- ОСКА НА СООБРАЌАЈ
- ЕЛЕМЕНТИ НА СООБРАЌАЈ
- 611.40 ВИСИНСКА КОТА
- i=5.44% L=60.60m НИВЕЛАЦИЈА

КАРАКТЕРИСТИЧНИ ПРОФИЛИ НА СООБРАЌАЈНИЦИ:

СЕРВИСНИ УЛИЦИ:

СЕРВИСНА УЛ."АРСО ВОЈВОДА" пресек "1 -1"



СЕРВИСНА УЛ. "КИЧЕВО" пресек "1 -1"



пресек "1А -1А"

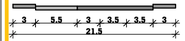

СТАНБЕНИ УЛИЦИ:

СТАНБЕНА УЛ. "КОПАЧКА" пресек "2 -2"

пресек "2А -2А"

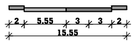

СТАНБЕНА УЛ."БЛАЖЕ ТРПЕСКИ" пресек "3 -3"

пресек "3А -3А"

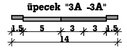

ПРИСТАПНИ УЛИЦИ:

ПРИСТАПНА УЛ. "1"
пресек "4 -4"

КОЛСКО ПЕШАЧКИ УЛИЦИ:

КОЛСКО ПЕШАЧКА УЛ. "2"
пресек "5 -5"

ПЕШАЧКИ ПАТЕКИ:

ПЕШАЧКА ПАТЕКА "3"
пресек "6 -6"

ИЗМЕНА И ДОПОЛНА НА ДЕТАЛЕН УРБАНИСТИЧКИ ПЛАН ЗА НАС."КУТЛАБИЦА-2",УЕ "Г" БЛОК "Г9"-ДЕЛ, ОПШТИНА КИЧЕВО

ПЛАНСКА ДОКУМЕНТАЦИЈА

ПЛАНСКИ ПЕРОД 2023 - 2028

НАЦРТ ПЛАН М = 1 : 1000

СООБРАЌАЈНИ ПОВРШИНИ:

- КОЛОВОЗ
- ТРОТОАР И И ПРИСТАПНИ УЛИЦИ
- ПАРКИНГ
- КОЛСКО ПЕШАЧКА УЛИЦА ПЕШАЧКА ПАТЕКА

М=1:1000

0 5 10 20 40 50 80м

ПРЕТПРИЈАТИЕ ЗА ПРОСТОРНИ ПЛАНОВИ И ИЗРАБОТКА НА УРБАНИСТИЧКИ ПЛАНОВИ
ДООЕЛ НИМЕР д.о.о. СКОПЈЕ
ЛИЦЕНЦА БРОЈ: 0010

ДОНОСИТЕЛ НА ПЛАН: ОПШТИНА КИЧЕВО

ИЗМЕНА И ДОПОЛНА НА ДЕТАЛЕН УРБАНИСТИЧКИ ПЛАН ЗА НАС."КУТЛАБИЦА-2, "УЕ "Г", БЛОК „Г9„-ДЕЛ, ОПШТИНА КИЧЕВО

СИНТЕЗЕН ПЛАН
(Планска документација)

ПЛАНЕР ПОТПИСНИК:
БЛАГОЈА РАДЕВСКИ, д.и.а. Овластување бр. 0.0104

СОРАБОТНИЦИ:	МАРИЈА РАДЕВСКА БЕРОСКА миа			
	МАРГАРИТА БОБАРОВСКА миа			
УПРАВИТЕЛ:	БЛАГОЈА РАДЕВСКИ диа			
ТЕХ.БРОЈ:	МЕСТО:	ДАТА:	РАЗМЕР:	ЛИСТ БРОЈ:
03-238/2021	СКОПЈЕ	МАРТ, 2023	1:1000	07