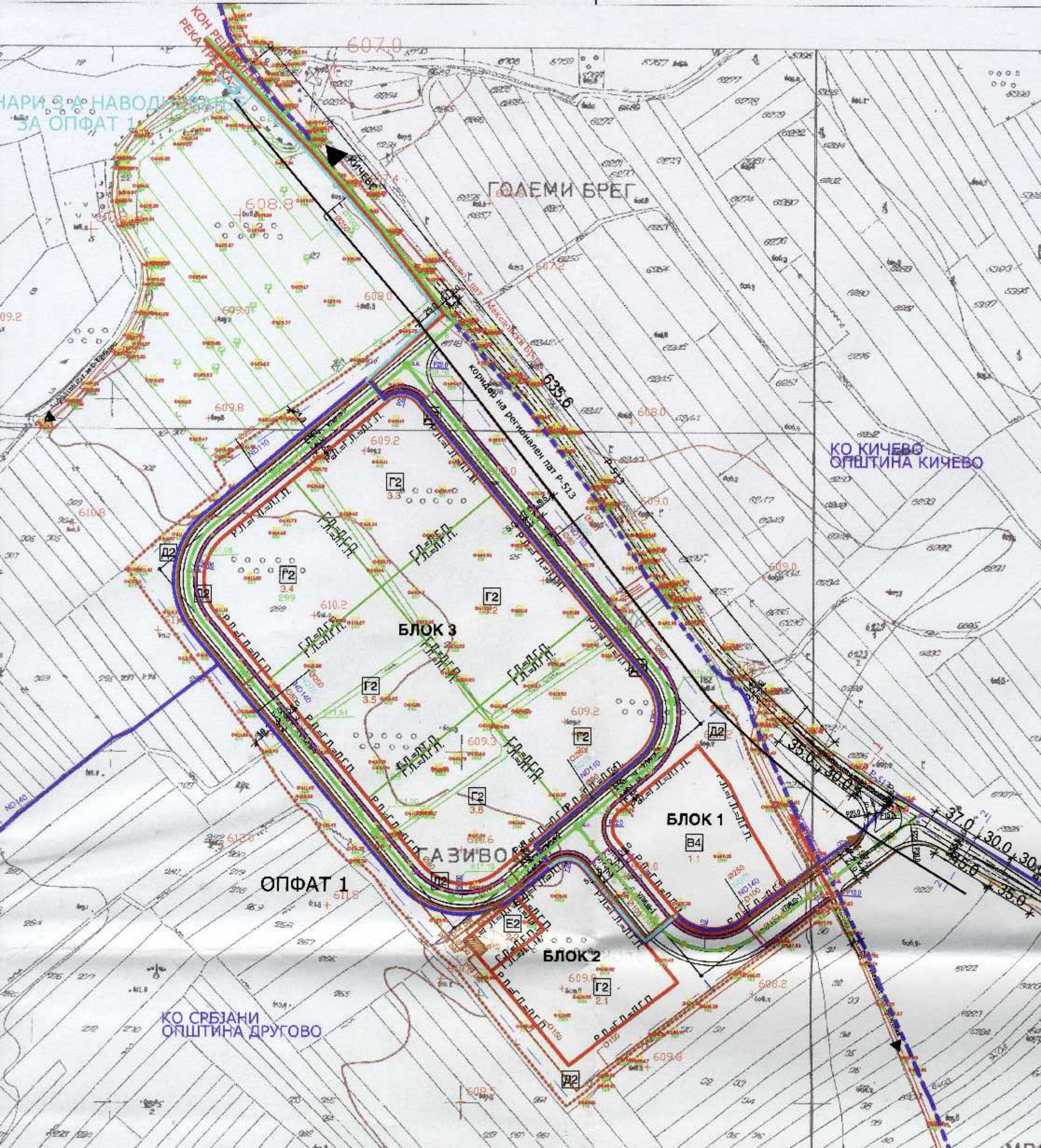


НАРИ ЗА НАВОДИ
ЗА ОПФАТ 1



ГОЛЕМИ БРЕГ

КО КИЧЕВО
ОПШТИНА КИЧЕВО

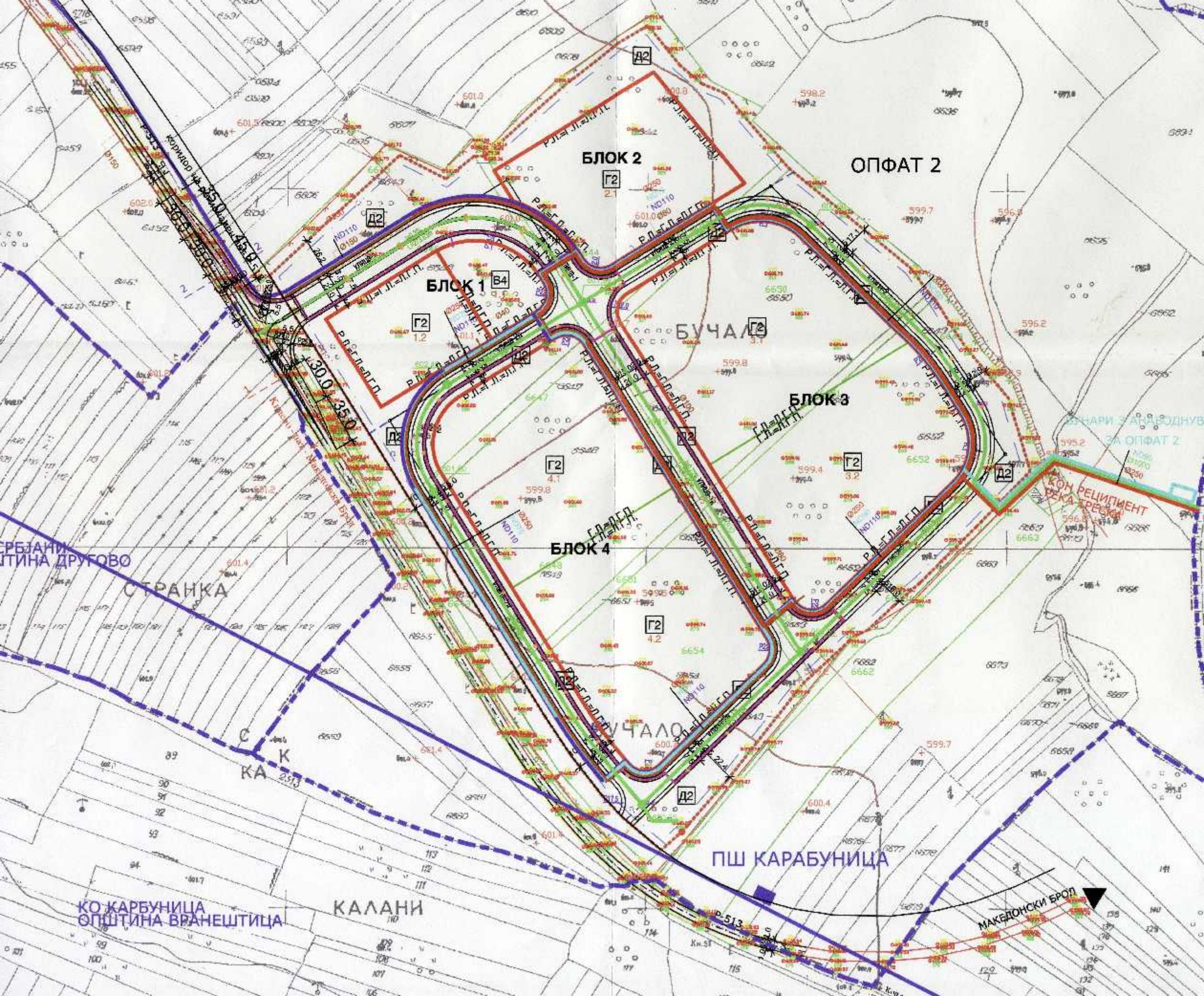
БЛОК 3

БЛОК 1

ОПФАТ 1

БЛОК 2

КО СРЕБЈАНИ
ОПШТИНА ДРУГОВО



БЛОК 2

ОПФАТ 2

БЛОК 1

БУЧАЛО

БЛОК 3

БЛОК 4

КОМ РЕЦИПИЕНТ
РЕКА ТРЕСКА

СРБЈАНИ
ОПШТИНА ДРУГОВО

СТРАНКА

С
КА
К

ПШ КАРАБУНИЦА

КО КАРБУНИЦА
ОПШТИНА ВРАНЕШТИЦА

КАЛАНИ

МАКЕДОНСКИ БРОД

ЛЕГЕНДА



столбно место од постоен 10kV далновод
column spot for 10kV conduit



10 kV далновод-постоен
10 kV conduit - existing



каблирање на 10 kV далновод
cable implementation for 10 kV conduit



10kV кабли-план
10kV cables - plan



телефонски кабли
telephone cable



телефонска активна опрема
telephone active equipment



телефонски приклучен орман
telephone plugging station



број на телефонски корисници
number of telephone users



светилка за јавно осветлување-двојна
double street light



светилка за јавно осветлување
street light



ВОДОВОД
WATER SUPPLY NETWORK



ФЕКАЛНА КАНАЛИЗАЦИЈА
SEWAGE SYSTEM



АТМОСФЕРСКА КАНАЛИЗАЦИЈА
RAINWATER SEWAGE SYSTEM



КАНАЛ ЗА АТМОСФЕРСКА ВОДА
CANAL FOR RAINWATER SEWAGE SYSTEM



ВИСОКОПРИТИСЕН ГАСОВОД
HIGH PRESSURE GAS PIPE LINE



СРЕДНОПРИТИСЕН ГАСОВОД
MIDDLE PRESSURE GAS PIPE LINE



ГЛАВНА МЕРНА РЕГУЛАТОРСКА СТАНИЦА
MAIN GAS MEASURING STATION



ЗАШТИТНО ЗЕЛЕНИЛО
PROTECTION GREENERY



ЈАВНИ ИНСТИТУЦИИ
PUBLIC INSTITUTIONS AREA



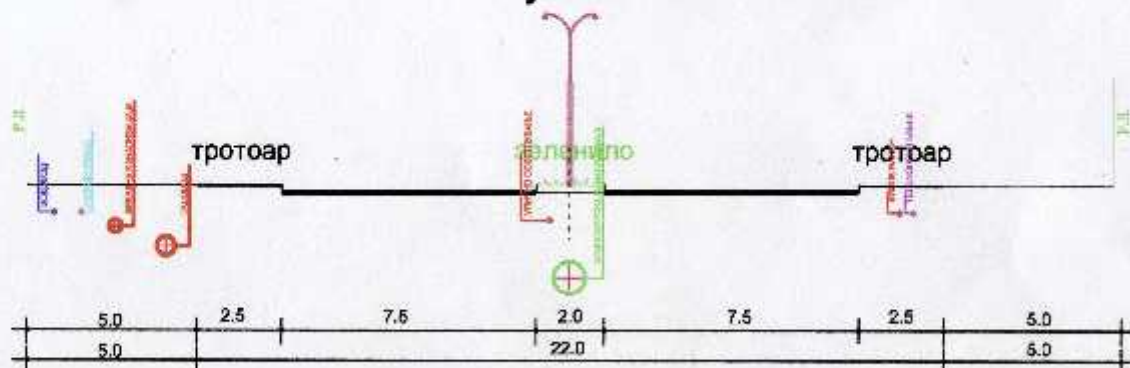
ПРОИЗВОДСТВО, ДИСТРИБУЦИЈА И СЕРВИСИ
MANUFACTURING, DISTRIBUTION AND SERVICES



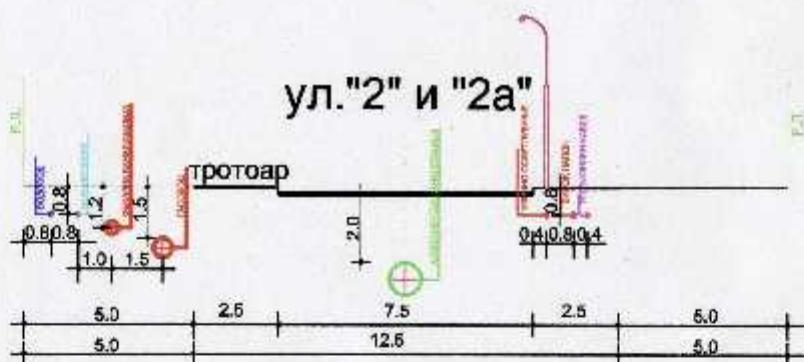
КОМУНАЛАНА СУПРАСТРУКТУРА
COMMUNAL SUPRASTRUCTURE

ПРЕСЕК НА ИНФРАСТРУКТУРНИ ВОДОВИ

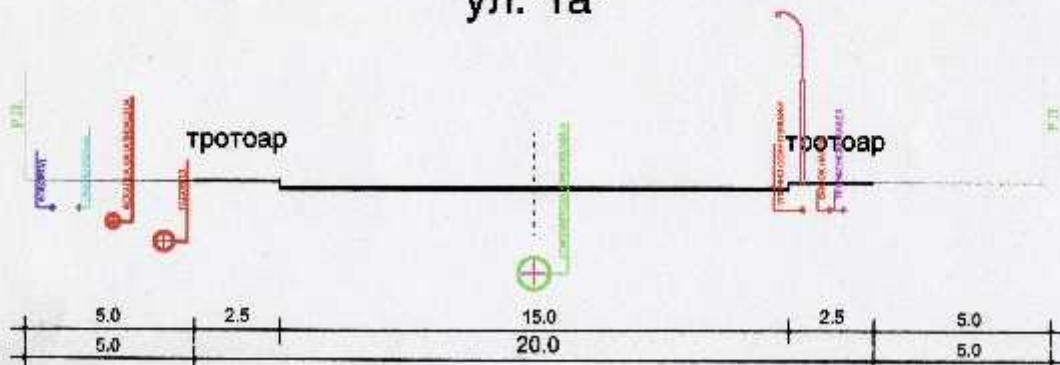
ИНДУСТРИСКИ УЛИЦИ (ОПФАТ 1 и 2)
ул. "1"



ул. "2" и "2а"


















ИНДУСТРИСКИ УЛИЦИ (ОПФАТ 2)
ул. "1а"

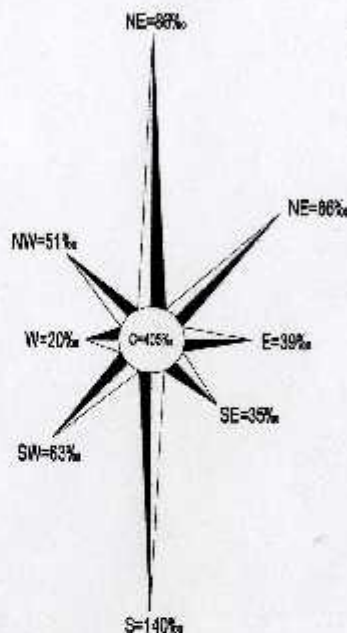


ДРЖАВНА УРБАНИСТИЧКА ПЛАНСКА ДОКУМЕНТАЦИЈА ЗА ТЕХНОЛОШКА ИНДУСТРИСКА РАЗВОЈНА ЗОНА КИЧЕВО

ОПФАТ 1 КО Србјани-О Другово
ОПФАТ 2 КО Кичево-О Кичево

ЛЕГЕНДА

	КАТАСТАРСКА ОПШТИНСКА ПОДЕЛБА
	ГРАНИЦА НА ПЛАНСКИ ОПФАТ - ОПФАТ 1 (13.50ха) BORDER LINE OF THE PLAN
	ГРАНИЦА НА БЛОК BORDER LINE OF BLOCK
	ЕЛЕМЕНТИ НА УЛИЧНА МРЕЖА STREET ELEMENTS
	ОСОБИНА НА СООБРАЌАЈНИЦА STREET AXIS
	ГРАНИЦА НА ПОДРАЧЈЕ СО ИСТА НАМЕНА BORDERLINE OF THE AREA WITH SAME LAND USE
	РЕГУЛАЦИСКА ЛИНИЈА REGULATION LINE
	ГРАДЕЖНА ЛИНИЈА BUILDING LINE
	ГРАНИЦА НА ГРАДЕЖНА ПАРЦЕЛА PARCEL LINE
	БРОЈ НА ПАРЦЕЛА PARCEL NUMBER
	ДРЖАВНИ ИНСТИТУЦИИ (ЦАРИНСКА КОНТРОЛА СО ТЕРМИНАЛ) STATE INSTITUTIONS AREA
	ПРОИЗВОДСТВО, ДИСТРИБУЦИЈА И СЕРВИСИ (ПЕШНА НЕЗАГАДУВАЌА ИНДУСТРИЈА) MANUFACTURING, DISTRIBUTION AND SERVICES AREA
	ЗАШТИТНО ЗЕЛЕНИЛО PROTECTION GREENERY
	КОМУНАЛНА СУПРАСТРУКТУРА COMMUNAL SUPRASTRUCTURE
	ОГРАДА НА ТИП3 FENCE OF TID3



ОДОБРЕНА ДРЖАВНА УРБАНИСТИЧКА
ПЛАНСКА ДОКУМЕНТАЦИЈА
со технички број 17509 од 2010
согласно решение бр. 17509 од 23.08.2010

ПЛАНСКА ДОКУМЕНТАЦИЈА M=1:2500



	РЕПУБЛИКА МАКЕДОНИЈА АГЕНЦИЈА ЗА ПЛАНИРАЊЕ НА ПРОСТОРОТ REPUBLIC OF MACEDONIA SPATIAL PLANNING AGENCY		ДИРЕКТОР:  ОГНЕН АПОСТОЛСКИ дипл.инжар		
НАРАЧАТЕЛ	МИНИСТЕРСТВО ЗА ТРАНСПОРТ И ВРСКИ		ФАЗА: ПРЕДЛОГ ПЛАН		
ДОНЕСУВАЧ	МИНИСТЕРСТВО ЗА ТРАНСПОРТ И ВРСКИ				
ПЛАНСКА ДОКУМЕНТАЦИЈА	ДРЖАВНА УРБАНИСТИЧКА ПЛАНСКА ДОКУМЕНТАЦИЈА ЗА ТЕХНОЛОШКА ИНДУСТРИСКА РАЗВОЈНА ЗОНА - КИЧЕВО			РАЗМЕР: 1 : 2500	ТЕХ. БР. H7509
НАСЛОВ НА ГРАФ. ПРИЛОГ	СИНТЕЗЕН ПЛАН				
РАКОВОДИТЕЛ НА ОДДЕЛЕНИЕ ЗА УРБАНИЗАМ Мирко Андески дипл.инжар, овластување бр.0305	РАКОВОДИТЕЛ НА ПЛАНОТ: Мargarita Кузмановска дипл.инжар, овластување бр. 0.0012	ПЛАНЕРИ: Мargarita Кузмановска дипл.инжар, овластување бр. 0.0012	СОБАСТНИЦИ: Дејан Димески Мирко Андески Благој Јанков Никола Гачевски	ДАТА: АПРИЛ 2010	ПРИЛОГ БР. 16