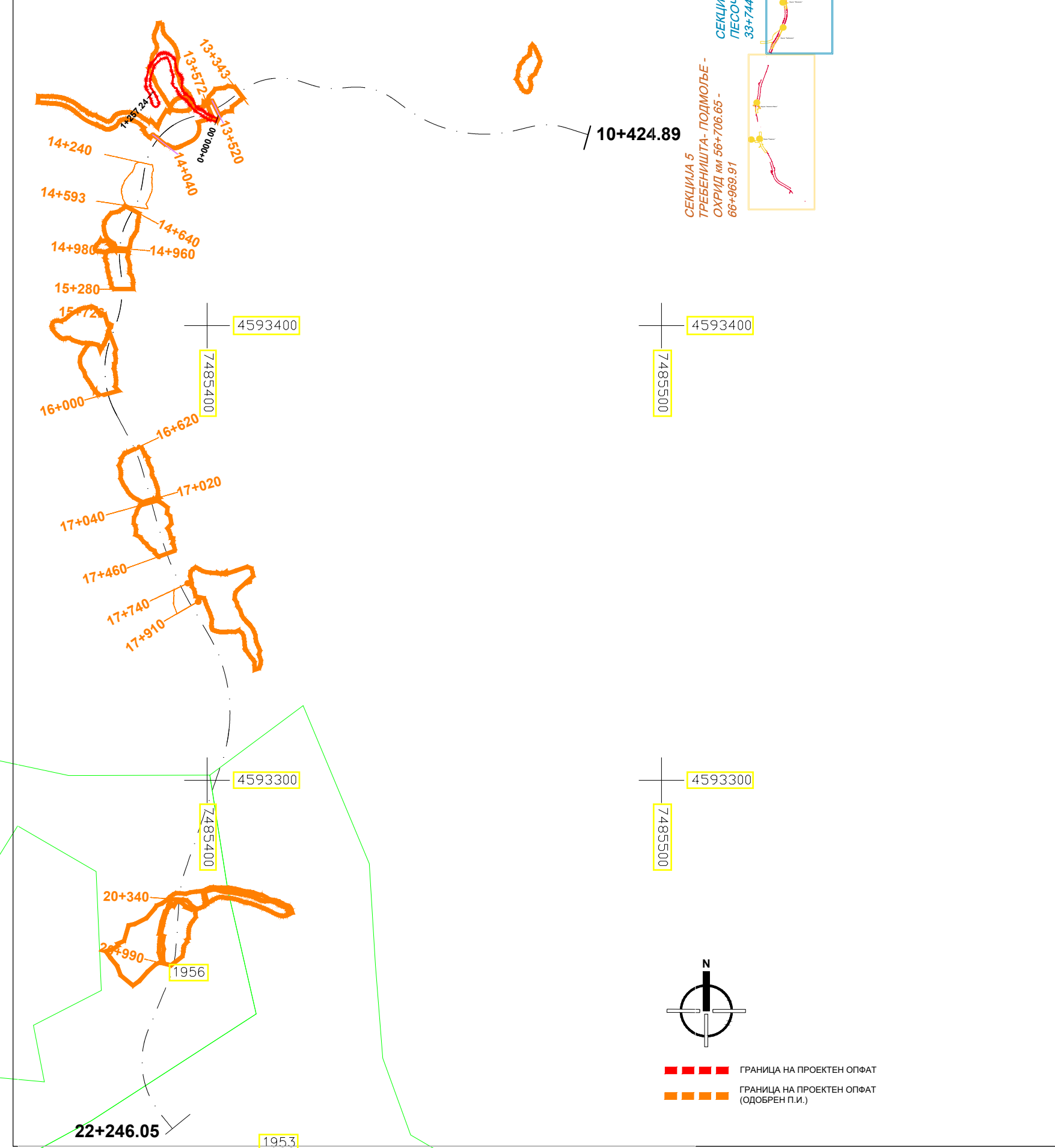
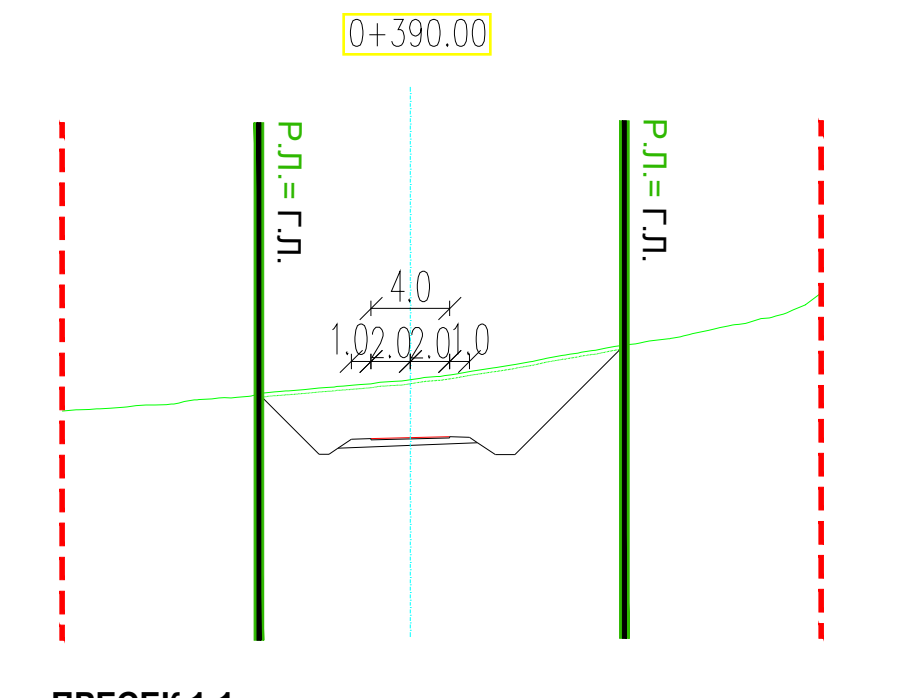
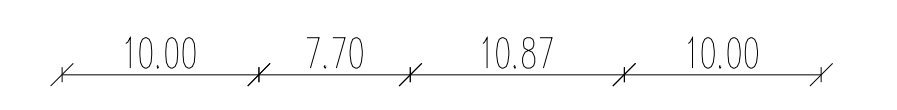


СЕКЦИЈА 2
ПОДВИС - ПРЕСЕКА km 10+424,89 - 22+246.05




УРБАНИСТИЧКО ПРОЕКТНА ДОКУМЕНТАЦИЈА				
РЕДЕН БРОЈ	НАМЕНА НА ПОВРШНИ	КЛАСА НА ШИФРА	ПОВРШИНА ЗА ГРАДЕЊЕ m2	ПРОЦЕНТ %
Девизија на локален пат за с. Душеубица	КОМУНАЛНА ИНФРАСТРУКТУРА	E1	21729.05	47%
	ОБЈЕКТ 1	A	3.34	0%
	ОБЈЕКТ 2	A	6.08	0%
	ЗАШТИТНО ЗЕЛЕНИЛО	D2	24448.19	53%
ВКУПНО			46186.66	100%



Проект за инфраструктура за девизија на локален пат за с. Душеубица на км. 14+000 (За потреба за изградба на патен коридор 8 Деве Блар - Кафаса, латна делница Подвис - Пресека, км. 10+424,89 - км 22+246,05.3) КО Душеубица, КО Клепоци, Општина Кичево

- ЛЕГЕНДА:**
- Граница на проектен опват
 - РП - РЕГУЛАЦИОНА ЛИНИЈА
 - Граница на наменска зона
 - Г.П. на новопланиран локален пат
- НАМЕНА НА ПОВРШНИ И ГРАДЕВИ:**
- КОМУНАЛНА ИНФРАСТРУКТУРА (ЛОКАЛЕН ПАТ ЗА С. ДУШЕУБИЦА)
 - ЗАШТИТНО ЗЕЛЕНИЛО
 - СТОЛЕНИ МЕСТА ОД ВИЈАДУКТ
- СООБРАЧАНИ ПОВРШНИ:**
- НОВОПРОЕКТИРАН ПРИСТАПЕН ПАТ
 - ОСОВИНА НА КОЛОВОЗ НА АВТОПАТ А2
 - ЕЛЕМЕНТИ НА СООБРАЧАНИЦА НА АВТОПАТ А2
- КОМУНАЛНА ИНФРАСТРУКТУРА**
- ПОСТОЕЧНИ ТК ИНСТАЛАЦИИ НА МАКЕДОНСКИ ТЕЛЕКОМ АД СКОПЈЕ И АЕК
 - ДИСПОЗИЦИЈА НА ПОСТОЕЧНИ ТК ИНСТАЛАЦИИ НА МАКЕДОНСКИ ТЕЛЕКОМ АД СКОПЈЕ И АЕК
 - ПРЕДЛОЖ. ДИСПОЗИЦИЈА НА ПОСТОЕЧНИ ТК ИНСТАЛАЦИИ НА МАКЕДОНСКИ ТЕЛЕКОМ АД СКОПЈЕ И АЕК
 - ПЗ ЗАШТИТЕН ПОЈАС 20m.

УРБАНИСТИЧКО ПРОЕКТНА ДОКУМЕНТАЦИЈА
СИНТЕЗЕН ПЛАН



РЕВИЗИЈА / РЕВИДЕНТ	ДАТУМ	ПОТПИС НА РЕВИДЕНТ	ПЕЧАТ НА РЕВИДЕНТ
ГРАДЕЖЕН ФАКУЛТЕТ СКОПЈЕ			

ГРАДЕЖЕН ИНСТИТУТ МАКЕДОНИЈА
Државен СД, Скопје, Република Северна Македонија
Тел: 02 306 616 | 02 306 833 веб: www.gim.com.mk, e-mail: gim@gim.com.mk

ИНВЕСТИТОР: Државно претпријатие за државни патници Државен Грм 14, 1000 Скопје, Република Северна Македонија КОМУНАЛНА ОПШТИНА ДЕВЦИ	ОБЈЕКТ: Проект за инфраструктура за девизија на локален пат за с. Душеубица на км. 14+000 (За потреба за изградба на патен коридор 8 Деве Блар - Кафаса, латна делница Подвис - Пресека, км. 10+424,89 - км 22+246,05.3) КО Душеубица, КО Клепоци, Општина Кичево	ГЛАВЕН ПРОЕКТАНТ: Др. Миливојко, мр. Градник ОДГОВОРЕН ПЛАНИРАЧ: Алија Димитријевска Топлевска, дипл. инж. арх.	ПОТПИС НА ОДОБРЕНИТЕЛНИОТ ПЛАНИРАЧ:
ПРОЕКТ: ПРОЕКТ ЗА ИНФРАСТРУКТУРА	УРБАНИЗАМ	УРБАНИЗАМ	ПОТПИС НА ОДОБРЕНИОТ ПРОЕКТАНТ:
СОБРАТНИЦИ:	СОБРАТНИЦИ:	СОБРАТНИЦИ:	ПОТПИС НА СОБРАТНИЦИТЕ:
ТЕХНИЧКИ БРОЈ НА ПРОЕКТОТ ИНГ 081-09-19/087-У	ДАТУМ СЕПТЕМВРИ 2020	РАЗМЕР M = 1:1000	КОРНАЈ 1/10 / 9/10