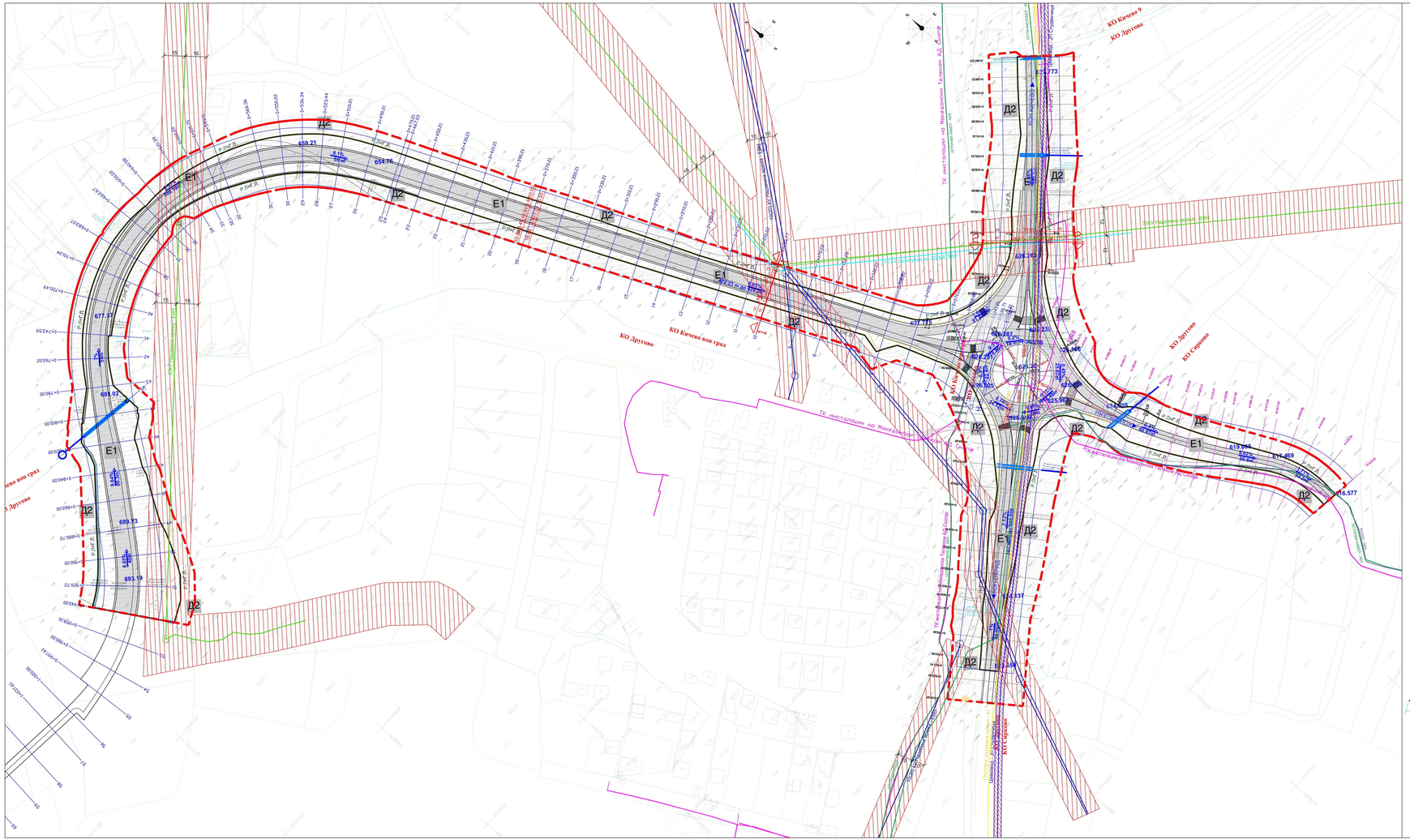

ЗБИРЕН ГРАФИЧКИ ПРИЛОГ СО НАНЕСЕНИ ПЛАНСКИ И ПРОЕКНИ РЕШЕНИЈА ОД ДОНЕСЕНИ УРБАНИСТИЧКИ ПЛАНОВИ, УРБАНИСТИЧКО-ПЛАНСКИ ДОКУМЕНТАЦИИ, И ОДОБРЕНИ УРБАНИСТИЧКИ ПРОЕКТИ, АРХИТЕКТОНСКО-УРБАНИСТИЧКИ ПРОЕКТИ, ПРОЕКТИ ЗА ИНФРАСТРУКТУРА И СЛИЧНО, РЕЛЕВАНТНИ ЗА ПРОЕКТНОТО РЕШЕНИЕ;

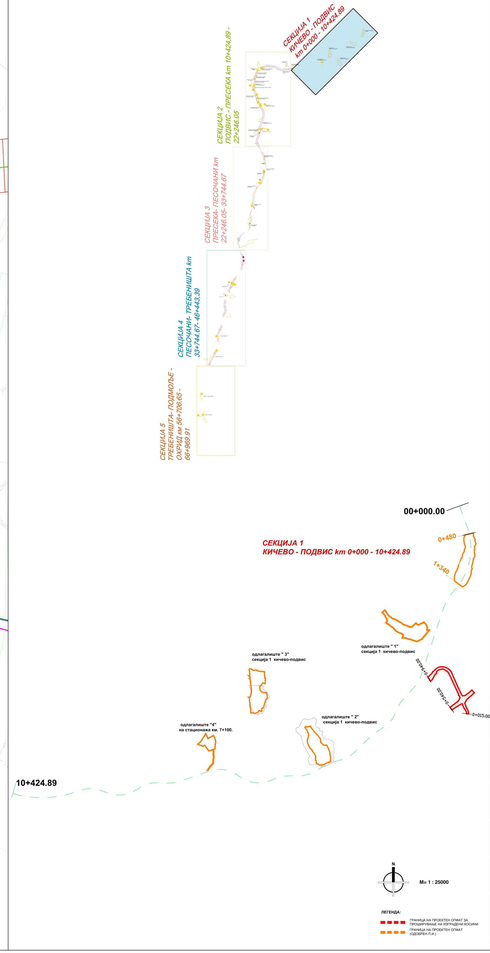

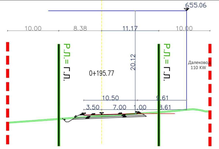

ПРЕСЕК 1-1



ПРЕСЕК 2-2

УРБАНИСТИЧКО ПРОЕКТНА ДОКУМЕНТАЦИЈА				
РЕДЕН БРОЈ	НАМЕНА НА ПОВРШИНИ		КОЈСА НА НАМЕНА	ПОВРШИНА ЗА ГРАДЕЊЕ	ПРОЦЕНТ
			шифра	m2	%
ДРЖАВЕН ПАТ	КОМУНАЛНА ИНФРАСТРУКТУРА		Е1	40103,98	51%
	ОБЈЕКТ 1		А	11,47	0%
	ЗАШТИТНО ЗЕЛЕНИЛО		Д2	38806,79	49%
	ВКУПНО			78922,24	100%

Проект за инфраструктура за изградба на државен пат за обезбедување поврзување на магистрален пат А2 со патен коридор 8- Древе Бакр - Кафасан , патна делница Кичево - Подвис, км.0+000.00 - км.10+424.89, КО Србјани , КО Друтово, КО Кичево 9, КО Кичево вон град, Општина Кичево

ЛЕГЕНДА:

- ГРАНИЦА НА ПРОЕКТЕН ОПФАТ ЗА ПРОШИРУВАЊЕ НА ИЗГРАДЕНИ КОСИНИ
- Р.П. ЗА ПРОШИРУВАЊЕ НА ИЗГРАДЕНИ КОСИНИ
- Г.П. ЗА ПРОШИРУВАЊЕ НА ИЗГРАДЕНИ КОСИНИ

НАМЕНА НА ПОВРШИНИ

- Е1 КОМУНАЛНА ИНФРАСТРУКТУРА
- Д2 ЗАШТИТНО ЗЕЛЕНИЛО (ЗАШТИТЕН ПОЈАС)

СООБРАЌАЈНИ ПОВРШИНИ

- ЕЛЕМЕНТИ НА СООБРАЌАЈНИЦА
- ОСОБИНИ НА ЗЕМЈОТО

КОМУНАЛНА ИНФРАСТРУКТУРА

- ЦЕВКОВОД - ЈП СТУДЕНИЦА
- 110 kV - НАДЗЕМНА МРЕЖА - ЕВН
- 35(6) kV - НАДЗЕМНА МРЕЖА - ЕВН
- 110 kV - НАДЗЕМНА МРЕЖА - МЕПСО
- ТК ИНСТАЛАЦИИ- МАКЕДОНСКИ ТЕЛЕКОМ АД СКОПЈЕ
- ПОСТОЈНА ПОДЗЕМНА ИНФРАСТРУКТУРА - А1
- ОПТИЧКИ КАБЕЛ- АЕК
- КОМЕРЦИЈАЛЕН КАБЕЛ - АЕК
- КАНАЛ - АЕК
- 10м ЗАШТИТЕН ПОЈАС НА ДАЛЕКУВОД 110kV - МЕПСО
- ЗАШТИТЕН ПОЈАС НА ЕЛЕКТРОЕНЕРГЕТСКИ ОБЈЕКТИ - ЕВН
- ПП ЗАШТИТЕН ПОЈАС

УРБАНО ПРОЕКТНА ДОКУМЕНТАЦИЈА

СИНТЕЗЕН ПЛАН

0 5 10 20 30 50 100

РЕВИЗИЈА / РЕВИЗЕНТ	ПОТПИС НА РЕВИЗЕНТ	ПЕЧАТ НА РЕВИЗЕНТ
ГРАДЕЖЕН ФАКУЛТЕТ СКОПЈЕ		

ГРАДЕЖЕН ИНСТИТУТ МАКЕДОНИЈА
Даме Груев 14, Скопје, Република Северна Македонија
тел: 02 3066 816 | 02 3066 833
web: www.gim.com.mk
e-mail: gim@gim.com.mk

ИНВЕСТИТОР	ПРОЕКТ
ДАВНО ПРЕТПРИЈАТИЕ ЗА ДРЖАВНИ ПАТИШТА НА Р.С.МАКЕДОНИЈА УЛ. ДАМЕ ГРУЕВ БР. 14, СКОПЈЕ	**Проект за инфраструктура за изградба на државен пат за обезбедување поврзување на магистрален пат А2 со патен коридор 8- Древе Бакр – Кафасан, патна делница Кичево – Подвис, км.0+000.00 - км.10+424.89, КО Србјани , КО Друтово, КО Кичево 9, КО Кичево вон град, Општина Кичево**

ПРОЕКТ	ОДГОВОРЕН ПРОЕКТАНТ	ПОТПИС И ПЕЧАТ НА ОДГОВОРЕН ПРОЕКТАНТ
ПРОЕКТ ЗА ИНФРАСТРУКТУРА ЗА ИЗМЕНА И ДОПОЛНА	м-р Дејан Мутевски, дипл.град.инж.	

ВИД НА ПРОЕКТИРАЊЕ		ОДГОВОРЕН ПЛАНЕР	ПОТПИС И ПЕЧАТ НА ОДГОВОРЕН ПЛАНЕР
УРБАНИЗАМ	**У**	Анче Димитриевска Толевска, дипл.инж.арх	

СОДРЖИНА НА ЦЕЛОТ	СОРАБОТНИЦИ	ПОТПИС НА СОРАБОТНИЦИ
СИНТЕЗЕН ПЛАН	**Владимир Арсовски, дипл.инж.арх.** **Марија Попоска м-р.инж.арх.** **Климентина Дефраиневска м-р.инж.арх.** **Катерина Николовска, дипл.инж.арх.**	

ТЕХНИЧКИ БРОЈ	ДАТУМ	РАЗМЕР	ФОРМАТ	ПРИЛОГ
ИНГ 697-01-20 - У	МАРТ 2021	М = 1:1000	594 / 1460	**7**