


Билансни показатели-Планирана состојба		
Класа на намена	Површина м2	Процент %
Во семејни куќи-А1	38754	65.99%
Во станбени згради А2	958	1.63%
Комерцијални и други објекти-Б1	878	1.50%
Спорт и рекреација	532	0.91%
Парковско зеленило	242	0.41%
Травањаци-Е2	77	0.13%
Травањаци	17288	29.44%
ВКУПНО	58729	100.00%

СООБРАЌАЈНИ ПОВРШНИ:


- КОДОВОЗ
- ТРОТОАР
- ПРИСТАПНИ УЛИЦИ
- ПЕШАЧКА УЛИЦА

КАРАКТЕРИСТИЧНИ ПРОФИЛИ НА СООБРАЌАЈНИЦИ: СТАНБЕНИ УЛИЦИ


ПРЕСЕК 1-1
УЛИЦИ: "ВУКО ТУФЕКЦИОСКИ", "МИРКА НАСТЕСКА", "ВУКО СТЕФАНОВСКИ-ТАРЗАН", "ПИРИНСКА"




ПРЕСЕК 2-2
"МИРКА НАСТЕСКА" - СТАНБЕНА УЛИЦА



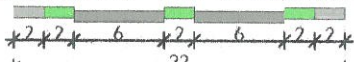
СОВИРНИ УЛИЦИ
ПРЕСЕК 3-3 УЛ. "МАРШАЛ ТИТО"




СЕРВИСНИ УЛИЦИ
ПРЕСЕК 4-4 - УЛ. "АРСО ВОЈВОДА"



МАГИСТРАЛНИ УЛИЦИ
ПРЕСЕК 5-5 УЛ. "РУДНИЧКА"



ПРИСТАПНИ УЛИЦИ
ПРЕСЕК 6-6 ПРИСТАПНА УЛ.1 и 2



ПЕШАЧКИ УЛИЦИ
ПРЕСЕК 7-7 ПЕШАЧКА УЛ.1



ПРЕСЕК 8-8 ПЕШАЧКА УЛ.2



ЛЕГЕНДА:

- ГРАНИЦА НА ПЛАНСКИ ОПФАТ-П=5,87Ха
- ГРАНИЦА НА БЛОК
- ГРАНИЦА НА ГРАДЕЖНА ПАРЦЕЛА
- Г.Л. ГРАДЕЖНА ЛИНИЈА
- ИГЛ ИНФОРМАТИВНА ГРАДЕЖНА ЛИНИЈА
- Р.Л. РЕГУЛАЦИОНА ЛИНИЈА
- 1.1 НУМЕРАЦИЈА НА ГРАДЕЖНА ПАРЦЕЛА
- А1 КЛАСА НА НАМЕНА
- П+2+Пх ВИСИНА ВО КАТОВИ
- Hmax=10.20m ВИСИНА ВО МЕТРИ
- (Б1) НУМЕРАЦИЈА НА БЛОК
- 259.800 НИВЕЛАЦИСКИ КОТИ

КЛАСА НА НАМЕНА:

- А1 ДОМУВАЊЕ ВО СТАНБЕНИ КУЌИ
- А2 ДОМУВАЊЕ ВО СТАНБЕНИ ЗГРАДИ
- Б1 МАЛИ КОМЕРЦ. И ДЕЛОВНИ НАМЕНИ
- Д1 ПАРКОВСКО ЗЕЛЕНИЛО
- Д2 ЗАШТИТНО ЗЕЛЕНИЛО
- Д3 СПОРТ И РЕКРЕАЦИЈА
- Е2 КОМУНАЛНА СУПРАСТРУКТУРА ТРАФОСТАНИЦА

ВОДОВИ НА ИНФРАСТРУКТУРА:

- ЕЛЕКТРО**
- НОВОПЛАНИРАНА ТРАФОСТАНИЦА
 - 10Кв КАБЛОВСКИ ВОД-ПОСТОЕН
 - 10Кв КАБЛОВСКИ ВОД-ПОСТОЕН
 - 10Кв КАБЛОВСКИ ВОД-ПЛАНИРАН

ТЕЛЕФОНСКА ИНСТАЛАЦИЈА

- ТЕЛЕФОНСКИ ВОД-ПОСТОЕН

ВОДОВОД И КАНАЛИЗАЦИЈА

- Φ 120 ВОДОВОД-ПОСТОЕН
- Φ 120 ВОДОВОД-ПОСТОЕН
- Φ 250 ФЕКАЛНА КАНАЛИЗАЦИЈА-ПОСТОЈНА
- Φ 250 ФЕКАЛНА КАНАЛИЗАЦИЈА-ПЛАНИРАНА
- Φ 500 АТМОСВЕРСКА КАНАЛИЗАЦИЈА-ПОСТОЈНА
- Φ 500 АТМОСВЕРСКА КАНАЛ.-ПЛАНИРАНА

ДЕТАЛЕН УРБАНИСТИЧКИ ПЛАН ЗА ДЕЛ ОД НАС. "КАРПОШ-3" (ОПФАТ ПОМЕЌУ УЛ. "МАРШАЛ ТИТО", "РУДНИЧКА", "ПИРИНСКА" И "АРСО ВОЈВОДА") ОПШТИНА КИЧЕВО ПЛАНСКА ДОКУМЕНТАЦИЈА ПЛАНСКИ ПЕРИОД 2011-2016 ПРЕДЛОГ ПЛАН М = 1 : 1000



Општина Кичево

Одлука на Совет на Општина Кичево
 бр. 07-2788/11-31-10-2012

Градоначалник на Општина Кичево
 Дипл. ел. инж. Благоја Деспотоски



ПРЕТПРИЈАТИЕ ЗА ПРОЕКТИРАЊЕ И ИЗРАБОТКА НА УРБАНИСТИЧКИ ПЛАНОВИ

догоор **НИМЕР** г.е. СКОПЈЕ
 ЛИЦЕНЦА БРОЈ: 0019

НАРАЧАТЕЛ: ОПШТИНА КИЧЕВО

ДЕТАЛЕН УРБАНИСТИЧКИ ПЛАН ЗА ДЕЛ ОД НАС. "КАРПОШ-3", КИЧЕВО, ОПШТИНА КИЧЕВО

СИНТЕЗЕН ПЛАН (Планска документација)

ПЛАНЕР ПОТПИСНИК:
БЛАГОЈА РАДЕВСКИ, г.е.а. Овластување бр. 0.0104

БЛАГОЈА РАДЕВСКИ
 дипл.инж.арх.
 Овластен планер **0104**

ПЛАНЕР ПОТПИСНИК:
ЛИЈАНА РАДЕВСКА, г.е.а. Овластување бр. 0.0105

ЛИЈАНА РАДЕВСКА
 дипл.инж.арх.
 Овластен планер

УПРАВИТЕЛ: **БЛАГОЈА РАДЕВСКИ** г.е.а.

ТЕХ.БРОЈ:	МЕСТО:	ДАТА:	РАЗМЕР:
137/2010	СКОПЈЕ	ОКТОМВРИ 2012 год.	А3 (СКОПЈЕ) 1:1000



НН МРЕЖА

НН МРЕЖА

B4

B3

B2

B1

УЛ. ЖИВІЇ КУКУРИЦЬОСЬ КІ

УЛ. МИРКА

УЛ. МИРКА 2

УЛ. ЛЕОЧСЬКОГО

УЛ. АРСОВО

УЛ. АРСОВОБОДА

611.01

610.20

610.20

608.60

609.64

609.41

609.60


608.26

607.76

i=0.50% L=46.00m

i=0.31% L=50.60m

i=0.34% L=88.10m



5

3

4

2

