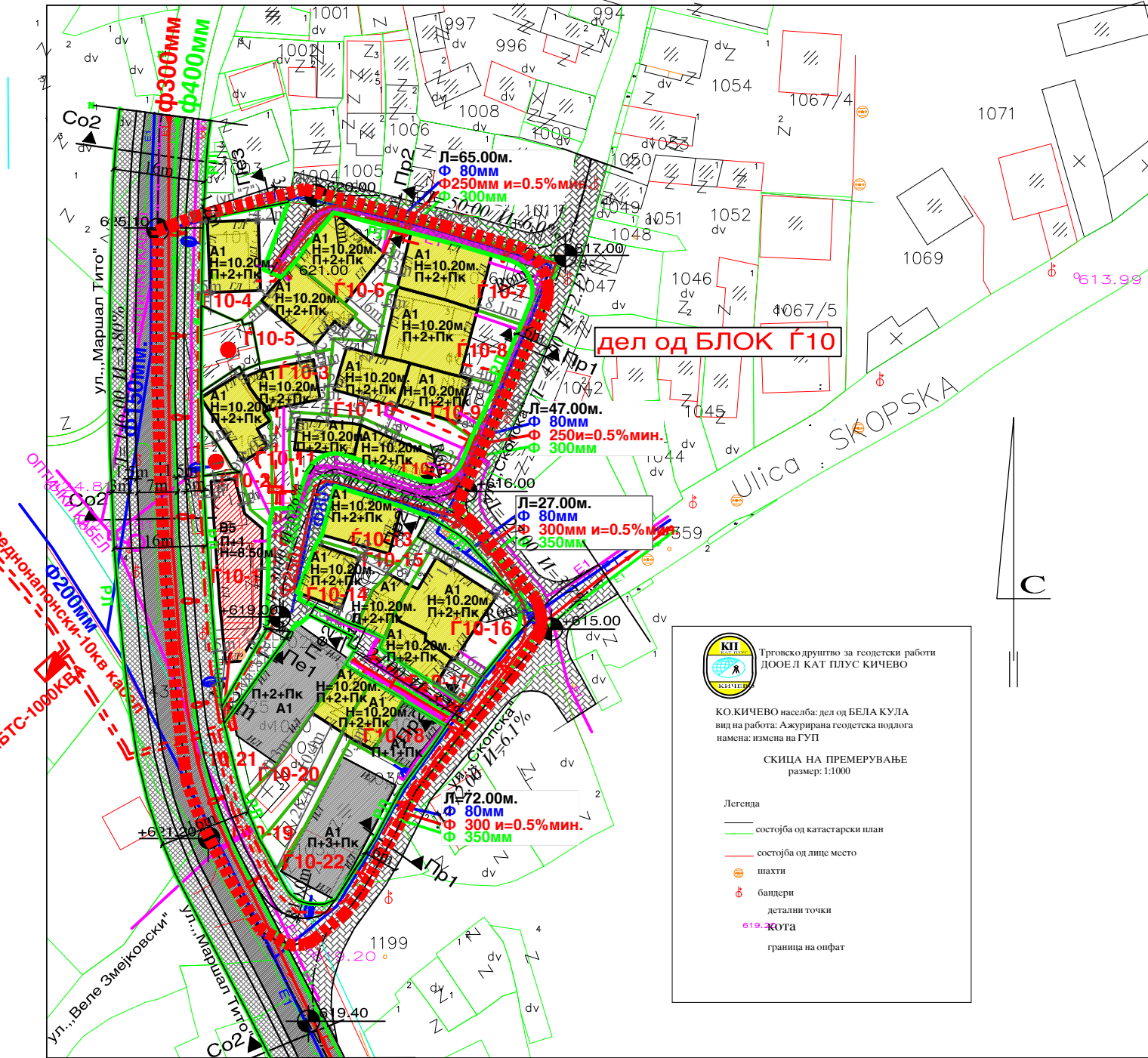


ДОО „КАТ ПЛУС“,
КИЧЕВО

КО: Кичево 7

СКИЦА НА ПРЕМЕРУВАЊЕ:

Размер 1:1000



Место и датум:

Изготвил:

(име, презиме, потпис и печат)

НУМЕРИЧКИ ДЕЛ СО БАЛАНСНИ ПОКАЗАТЕЛИ ЗА ГРАДЕЖНИ ПАРЦЕЛИ НА ПЛАНСКИ ОПФАТ - БЛОК Г10 - населба „Бала Маало“ - Кичево

Table with 12 columns: нomenclатура на градежна парцела, класи на намени, комунално-инженерска класа на намени, основната класа на намени, дозволен макс. процент на учество на ком. Кл. на намени во опфатот, намена на граѓбата, површина на градежна парцела, површина за градба, равнина површина по спратови, висина во спратови, максимална височина на градбата, процент на изградено на земјиштето, коефициент на искористување на земјиштето, број на паркинг места, забелешка.

за ГП Г10-1 ќе се изработи ДУП
ке се определи согласно член 61 од Правилникот (Сл.в. на РМ бр.63/12,126/12)

Table with 4 columns: ОЗНАКА, НАМЕНА НА ПОВРШНИНИ, површина, процент.

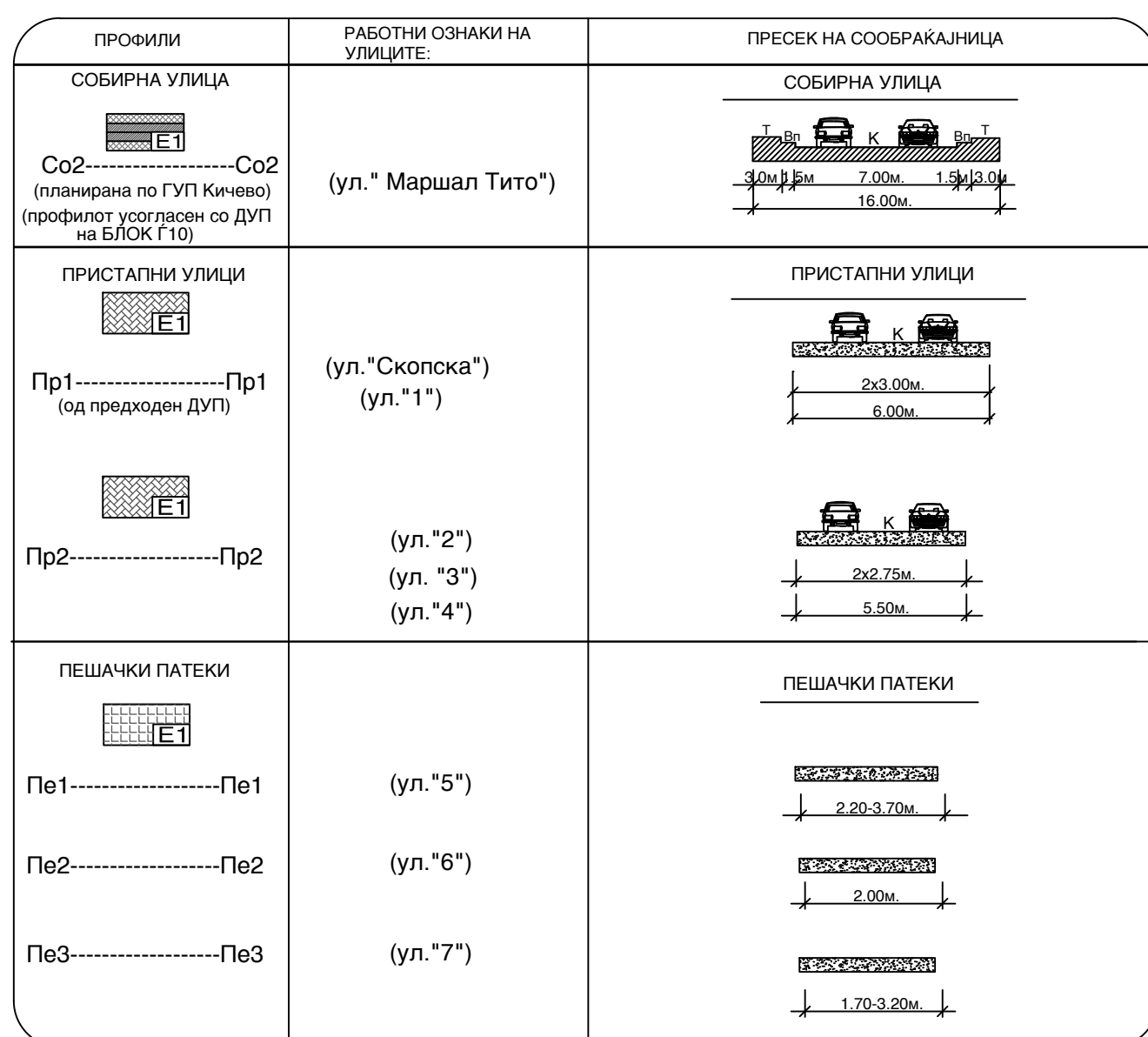
2. ПОДОЛЖЕН НАКЛОН
- За собирна улица макс. 5% (7%)
- За сјаанбена улица макс. 8% (12%)
- Самостојна пешачка патека макс. 12% (14%)

3. РАДИУС НА ХОРИЗОНТАЛНИ КРИВИНИ - МИНИМАЛНИ
P=-----м.
- P=10м, за собирни улици
- P=6м, за сјаанбени и пристапни улици

4. ПАРКИРАЊЕ И ГАРАЖИРАЊЕ
- Паркинг простор се обезбедува во рамките на градежните парцели
- потребен број на паркинг места:

- 4/1. За семејно домување - A1,
- За сјаанбени куќи кои се лоцирани во централно-го градско подрачје: 1 паркинг место по сјаан
- 4/2. Верски институции - B5,
- Потребниот број паркинг места се утврдува со проектна документација во зависност од потребите за градбата.

1. ПРОФИЛИ НА УЛИЧНА МРЕЖА



ОЗНАКИ:
Т - (тротоар)
В - (велосипетска патека)
К - коловоз (површина наменета за сообраќај на возила)
P=----- м. радиус на хоризонтална кривина на крстосниците

Table with 3 columns: БИЛАНСНИ ПОКАЗАТЕЛИ ЗА СООБРАЌАЈНИЦИ, (категиорија на улици), (должина), (површина).

- КОМУНАЛНИ ИНФРАСТРУКТУРНИ СИСТЕМИ:

ВОДОВОД:
- ВОДОВОДНА ИНФРАСТРУКТУРА
- ОВАЛЕН ЗАТВОРАЧ - ШИБЕР
- ПОДЗЕМНИ ХИДРАНТИ

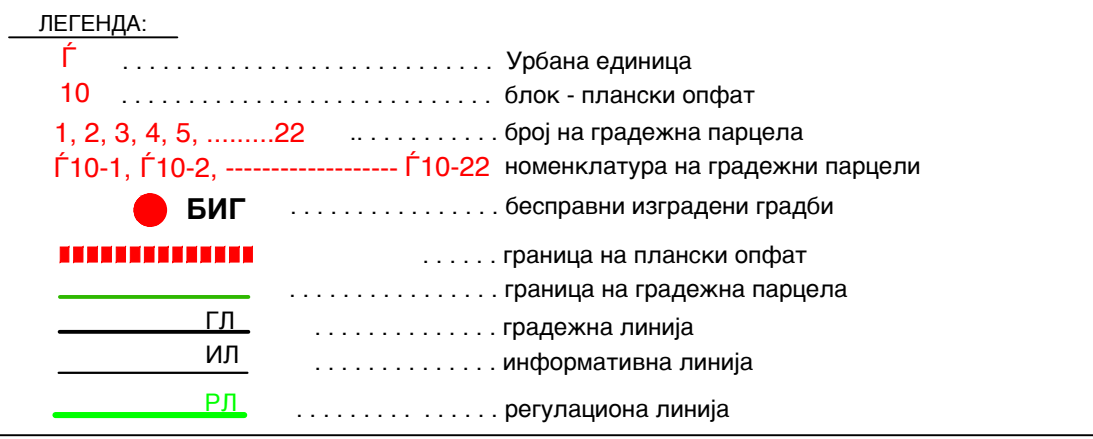
КАНАЛИЗАЦИЈА:
- ФЕКАЛНА КАНАЛИЗАЦИЈА
- АТМОСФЕРСКА КАНАЛИЗАЦИЈА

- ЕНЕРГЕТСКИ И ТЕЛЕФОНСКИ ИНФРАСТРУКТУРНИ СИСТЕМИ:

ЕЛЕКТРИКА:
- ЕЛЕКТРИЧЕН КАБЕЛ
- Н.К.Р.О - НАДВОРЕШЕН КАБЛОВСКИ РАЗВОДЕН ОРМАР
- УЛИЧНА СВЕТИЛКА ВТФЕ
- MBTS - БЛИНДИРАНА ТРАФО СТАНИЦА

ТЕЛЕФОНИЈА:

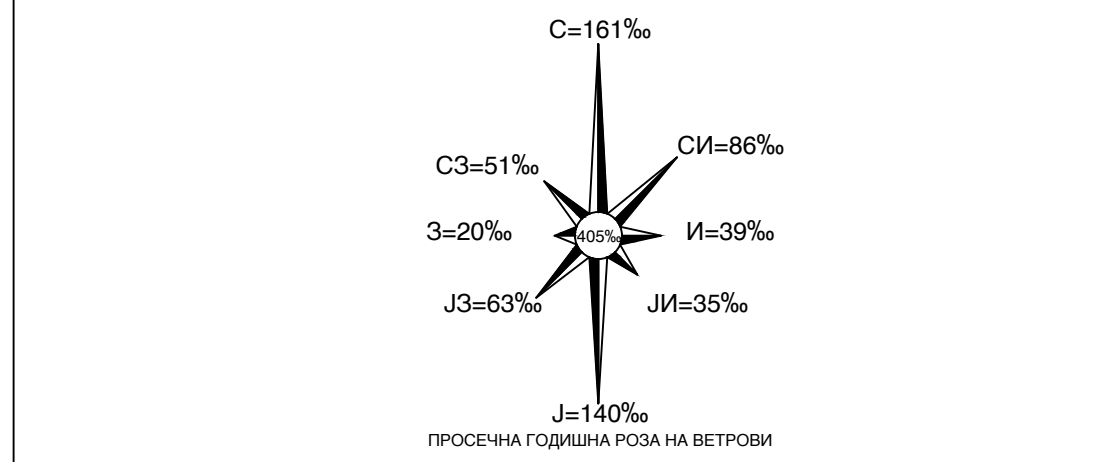
- ОПТИЧКИ ТФ КАБЕЛ
- ПОДЗЕМЕН ТФ КАБЕЛ
- УЛИЧЕН ОРМАР
- PVC или Fe - ЦЕВКИ



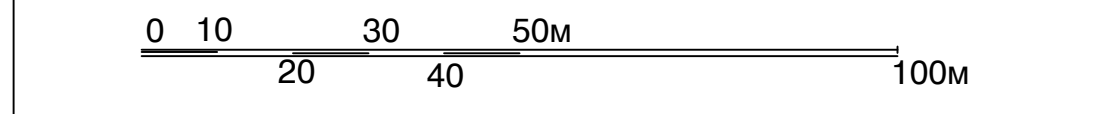
ДЕТАЛЕН УРБАНИСТИЧКИ ПЛАН за дел од БЛОК - Г 10

населба „БАЛА МААЛО“ - Кичево

- ОПШТИНА КИЧЕВО -
ПЛАН 2012 - 2017



ПЛАНСКА ДОКУМЕНТАЦИЈА



M=1:1000

СИНТЕЗЕН ПЛАН

Table with 4 columns: ПРОЕКТИРА: ДРУШТВО ЗА ПРОСТОРНИ И УРБАНИСТИЧКИ ПЛАНОВИ, ИНЖИНИРИНГ И ДР. ГОПЛАН ДОО - ГОСТИВАР. НАРАЧАТЕЛ: ЕЛС - ОПШТИНА КИЧЕВО. ДОНЕСУВАЧ: ЕЛС - ОПШТИНА КИЧЕВО. ПЛАН: ДЕТАЛЕН УРБАНИСТИЧКИ ПЛАН за дел од БЛОК - Г 10 за населба „БАЛА МААЛО“ - Кичево. ПРИЛОГ: СИНТЕЗЕН ПЛАН. УПРАВИТЕЛ: Насуф Саити. ФАЗА: ПЛАН. РАЗМЕР: 1 : 1000. ТЕХ. БР.: 15/11. ДАТА: ДЕКЕМБРИ 2015. ПРИЛОГ: 06.