

НУМЕРИЧКИ ПОКАЗАТЕЛИ - ПЛАНСКА ДОКУМЕНТАЦИЈА								
ДУП-измена и дополнување за населба "КАЛЕНДЕРИЦА 2"								
БЛОК 5-дел, Кичево, Општина Кичево								
број на парцела	површина на парцела	површина за градба	површина развиена	максимална висина	намена	спратност	парк. и гара.	компат. класа на намена
1	230	130	520	H = 10.20 м	A1	п+2+пк	7	B1-30%
2	221	130	520	H = 10.20 м	A1	п+2+пк	7	B1-30%
3	227	128	512	H = 10.20 м	A1	п+2+пк	7	B1-30%
4	346	173	692	H = 10.20 м	A1	п+2+пк	10	B1-30%
5	318	151	604	H = 10.20 м	A1	п+2+пк	8	B1-30%
6	253	179	716	H = 10.20 м	A1	п+2+пк	10	B1-30%
7	268	165	660	H = 10.20 м	A1	п+2+пк	9	B1-30%
8	237	108	432	H = 10.20 м	A1	п+2+пк	6	B1-30%
9	332	154	616	H = 10.20 м	A1	п+2+пк	8	B1-30%
10	341	144	576	H = 10.20 м	A1	п+2+пк	8	B1-30%
11	241	113	452	H = 10.20 м	A1	п+2+пк	6	B1-30%
12	247	140	560	H = 10.20 м	A1	п+2+пк	8	B1-30%
13	301	93	372	H = 10.20 м	A1	п+2+пк	5	B1-30%
14	284	159	636	H = 10.20 м	A1	п+2+пк	9	B1-30%
15	252	135	540	H = 10.20 м	A1	п+2+пк	7	B1-30%
16	444	122	488	H = 10.20 м	A1	п+2+пк	7	B1-30%
17	507	232	928	H = 10.20 м	A1	п+2+пк	13	B1-30%
18	270	120	480	H = 10.20 м	A1	п+2+пк	7	B1-30%
19	473	203	812	H = 10.20 м	A1	п+2+пк	11	B1-30%
20	327	109	436	H = 10.20 м	A1	п+2+пк	6	B1-30%
21	604	251	1004	H = 10.20 м	A1	п+2+пк	14	B1-30%
22	294	132	528	H = 10.20 м	A1	п+2+пк	7	B1-30%
23	367	171	684	H = 10.20 м	A1	п+2+пк	9	B1-30%
24	249	133	532	H = 10.20 м	A1	п+2+пк	7	B1-30%
25	249	128	512	H = 10.20 м	A1	п+2+пк	7	B1-30%
26	294	105	420	H = 10.20 м	A1	п+2+пк	6	B1-30%
27	496	184	736	H = 10.20 м	A1	п+2+пк	10	B1-30%
28	540	238	952	H = 10.20 м	A1	п+2+пк	13	B1-30%
<b>Вкупно:</b>	<b>9212</b>	<b>4230</b>	<b>16920</b>				<b>233</b>	

Паркирањето е во согласност со член 59 и 61 од Правилникот за стандарди и нормативи за Урбанистичко планирање Сл.весник на Р.М. бр.142/2010 и измени и дополнувања Сл. Весник на Р.М. бр.64/11

ПРЕГЛЕД НА СООБРАЌАЈНИ ПОВРШНИ					
р.б.	тип на улица	должина м	коловоз м <sup>2</sup>	тротоар м <sup>2</sup>	вкупно м <sup>2</sup>
СЕКУНДАРНА МРЕЖА НА УЛИЦИ					
1	СТ-СТАНБЕНИ УЛИЦИ	478	1395	844	2239
2	ПР-ПРИСТАПНА УЛИЦА	51,7	320		320
3	ПУ-ПЕШАЧКИ УЛИЦИ	70,6		244	244
<b>ВКУПНО ПОВРШИНА НА МРЕЖА НА УЛИЦИ</b>			<b>1715</b>	<b>1088</b>	<b>2803</b>

	X	Y	Z
1	496858,1509	597537,53	630,77
2	496929,8358	597470,9431	629
3	496905,1324	597446,854	628,83
4	496872,5067	597475,4168	629,05
5	496881,2983	597423,6126	628,66
6	496843,6439	597459,0512	628,97
7	496827,2697	597370,9277	628,28
8	496761,0755	597462,1027	630,38
9	496783,8918	597485,9067	630,5
10	496805,8425	597469,8997	630,58

НАРАЧАТЕЛ: ОПШТИНА КИЧЕВО

**ДЕТАЛЕН УРБАНИСТИЧКИ ПЛАН**  
**-ИЗМЕНА И ДОПОЛНУВАЊЕ**  
за станбена зона: "Календерица-2", Блок 5-дел,  
Општина Кичево

ПРЕДЛОГ ПЛАН  
ПЛАНСКИ ПЕРИОД 2010-2015г.

ПЛАНСКА ДОКУМЕНТАЦИЈА

СИНТЕЗЕН ПЛАН

**Општина Кичево**

Одлука на Совет на Општина Кичево бр. 07-2632/10 од 28.10.2010г.

Градоначалник на Општина Кичево  
Дипл. ел. инж. Благоја Деспотоски

ОРДАН ЈОРДАНОВСКИ  
дипл.град.  
**ГРАДЕЖНИШТВО**  
одговорен ПРОЕКТАНТ  
**0453**

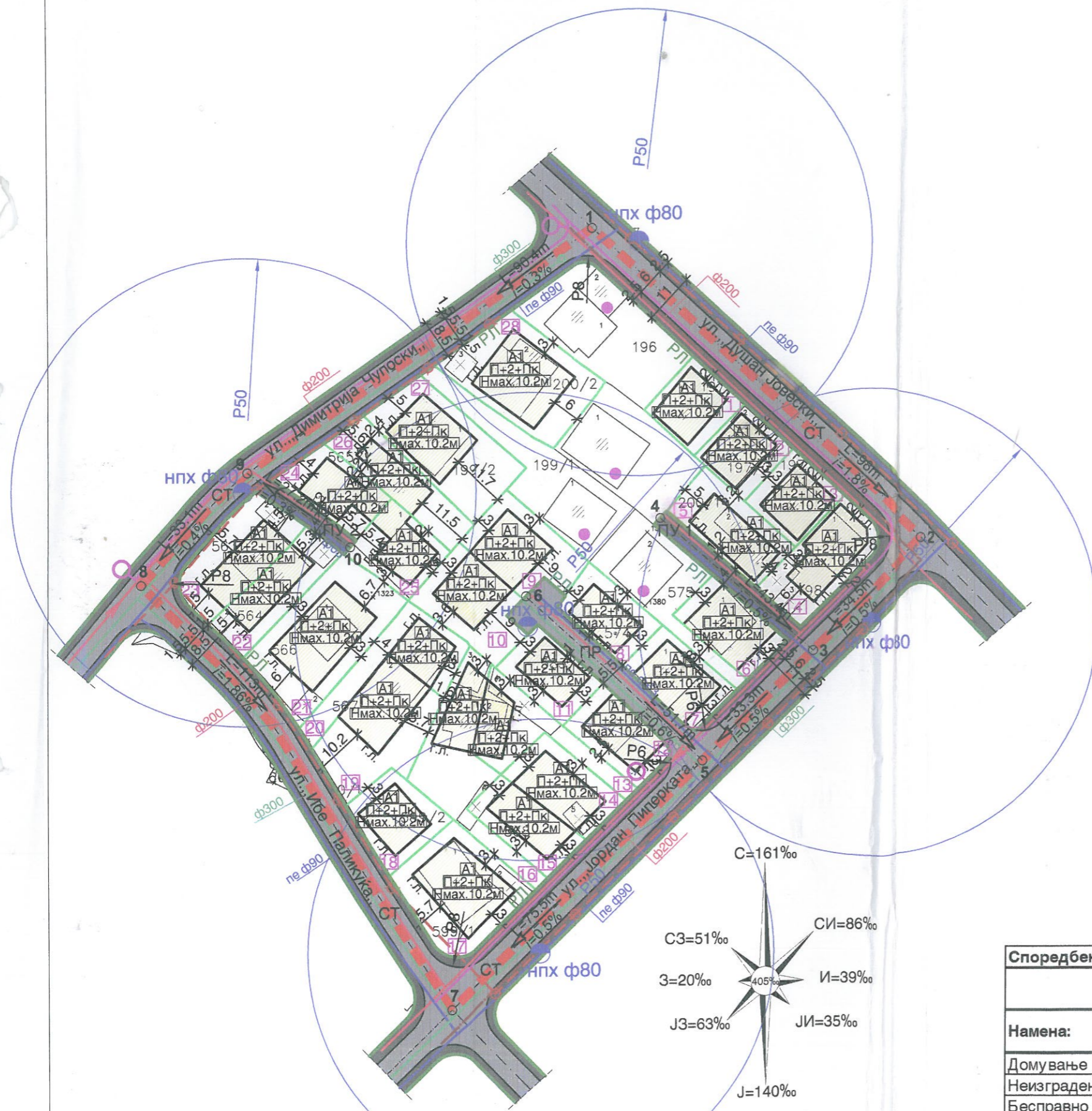
**0**

САВЕСКА СПАСИЈА  
дипл.инж.арх.  
**Областен планер**  
**0045**

БРУВАЧ: ОПШТИНА КИЧЕВО	ИНВЕСТИТОР: ГРУПА ГРАЃАНИ	ИЗРАБОТУВАЧ: "Перкан проект" ДООЕЛ ул."Андон Слабејко"бр.52-Прилеп тел./факс:048/410-836 e-mail:perkanprojekt@gmail.com
---------------------------	------------------------------	---

**ДЕТАЛЕН УРБАНИСТИЧКИ ПЛАН**  
**-ИЗМЕНА И ДОПОЛНУВАЊЕ**  
за станбена зона "Календерица-2", Блок 5-дел, Општина Кичево

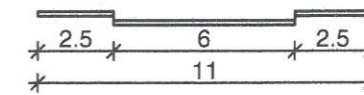
Носител на изработка на планот:	СПАСИЈА САВЕСКА дипл.инж.арх. овл.бр.0.0045	ФАЗА: <b>ПРЕДЛОГ ПЛАН</b>
Соработници:	ОРДАН ЈОРДАНОВСКИ д.г.и. ДИМКО ЦИЦАЛЕСКИ д.г.и. ДИМЕ СТОЈАНОВСКИ д.г.и. ДИМЧЕ ТОДОРОВСКИ д.г.и. ЛИЛЈАНА БАЗЕРКОСКА д.г.и.	
Управител:	ДИМКО ЦИЦАЛЕСКИ дипл.ел.инж.	размер: M = 1:1000




**ЛЕГЕНДА:**

ПОВРШИНА НА ПЛАНСКИ ОПФАТ	1.4ха
ГРАНИЦА НА ПЛАНСКИ ОПФАТ	
РЕГУЛАЦИОНА ЛИНИЈА	
ГРАНИЦА НА ГРАДЕЖНА ПАРЦЕЛА	
ГРАДЕЖНА ЛИНИЈА	
ДОМУВАЊЕ ВО СТАНБЕНИ КУКИ	
БРОЈ НА ГРАДЕЖНА ПАРЦЕЛА	
БЕСПРАВНО ИЗГРАДЕНИ ГРАДБИ	
ТРОТОАР	
ПЕШАЧКА УЛИЦА - ПУ	
ПРИСТАПНА УЛИЦА - ПР	
СТАНБЕНА УЛИЦА - СТ	
ВОДОВОДНА МРЕЖА	
НАДЗЕМЕН ПРОТИВПОЖАРЕН ХИДРАНТ	
ФЕКАЛНА КАНАЛИЗАЦИЈА	
АТМОСФЕРСКА КАНАЛИЗАЦИЈА	
ПТТ	
10KV СРЕДНОНАПОНСКИ КАБЕЛ	
НИСКОНАПОНСКА МРЕЖА	
НИСКОНАПОНСКИ СТОЛБ	

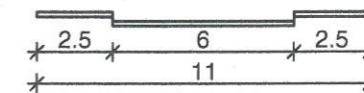
УЛ. ...ДУШАН ЈОВЕСКИ.. - СТ




УЛ. ...ИБЕ ПАЛИКУЌА.. - СТ




УЛ. ...ЈОРДАН ПИПЕРКАТА.. - СТ



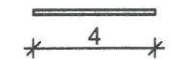
УЛ. ...ДИМИТРИЈА ЧУПОСКИ.. - СТ



ПРИСТАПНА УЛИЦА



ПЕШАЧКА УЛИЦА



Споредбени билансни показатели

Намена:	симбол:	Документациона основа		Планска документација	
		површина ха:	процент %:	површина ха:	процент %:
Домување во станбени куќи	A1	0,98	70,2	0,92	66,1
Неизградени површини		0,01	1,0		
Бесправно изградени градби		0,19	13,7	0,19	13,7
Тротоари				0,11	7,8
Асфалтирани сообраќајници				0,17	12,3
<b>ВКУПНО:</b>		<b>1,4</b>	<b>100,0</b>	<b>1,4</b>	<b>100,0</b>