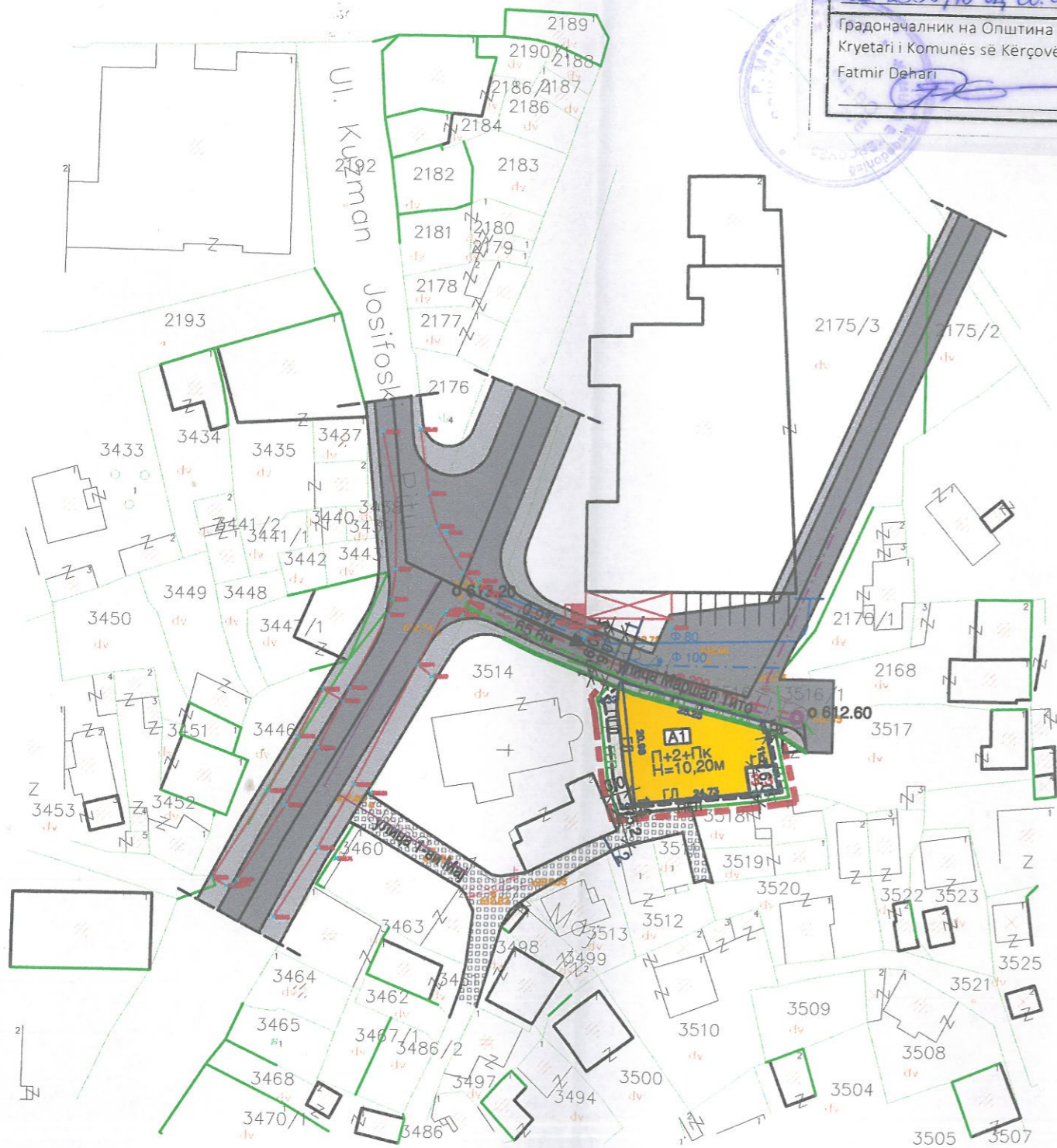




Општина Кичево
Komuna e Kërçovës

Одлука на Совет на Општина Кичево бр.
Vendimi i Këshillit të Komunës së Kërçovës nr.
01-2359/19 од 06.08.2013г.

Градоначалник на Општина Кичево
Kryetari i Komunës së Kërçovës
Fatmir Dehari



ИЗМЕНУВАЊЕ И ДОПОЛНУВАЊЕ НА ДЕТАЛЕН УРБАНИСТИЧКИ ПЛАН ЗА НАСЕЛБА "ПОДВАРОШ", УЕ „А“, Блок А13, Г.П. бр. 3.3. КП. бр. 3515 ОПШТИНА КИЧЕВО ПЛАНСКИ ПЕРИОД 2012-2017

ПРЕДЛОГ ПЛАН ПЛАНСКА ДОКУМЕНТАЦИЈА

ЛЕГЕНДА:

- ГРАНИЦА НА ПЛАНСКИ ОПФАТ $P=0,05\text{ха}$
- Г.Л. ГРАДЕЖНА ЛИНИЈА
- ПОДЗЕМНА ГРАДЕЖНА ЛИНИЈА
- Г.Г.П. ГРАНИЦА НА ГРАДЕЖНА ПАРЦЕЛА
- Р.Л. РЕГУЛАЦИОНА ЛИНИЈА
- 3.3 НУМЕРАЦИЈА НА ГРАДЕЖНА ПАРЦЕЛА
- П+2+Пк ВИСИНА ВО КАТОВИ
- Н=10.20м ВИСИНА ВО МЕТРИ

КЛАСА НА НАМЕНА:

- A1 ДОМУВАЊЕ ВО СТАНБЕНИ КУКИ

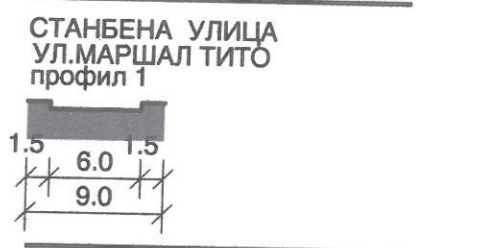
КОМУНАЛНА ИНФРАСТРУКТУРА

- ПОСТОЈНА ВОДОВОДНА МРЕЖА
- ПЛАНИРАНА ВОДОВОДНА МРЕЖА
- ПЛАНИРАНА АТМОСФЕРСКА КАНАЛИЗАЦИЈА
- ПЛАНИРАНА ФЕКАЛНА КАНАЛИЗАЦИЈА
- ПОДЗЕМЕН ТФ КАБЕЛ
- НАДВОРЕШЕН ИЗВОД НА БЕТОНСКИ СТОЛБ
- НАДВОРЕШЕН ВОДИАНТ


СООБРАЌАЈНИ ПОВРШИНИ:

- СООБРАЌАЈНИЦИ
- ТРОТОАРИ
- ПЕШАЧКА УЛИЦА
- ПОДЗЕМНО ПАРКИРАЊЕ
- 612.60 НИВЕЛМАНСКИ КОТИ

КАРАКТЕРИСТИЧНИ ПРОФИЛИ НА СООБРАЌАЈНИЦИ



пешачка улица профил 2



НАРАЧАТЕЛ:	ДОНЕСУВАЧ:	ИЗРАБОТУВАЧ:
ОПШТИНА КИЧЕВО	СОВЕТ НА ОПШТИНА КИЧЕВО	АКТИВ ПРОЕКТ, ДОО-КИЧЕВО ул. "Магистрален пат" 66- Кичево

ИЗМЕНУВАЊЕ И ДОПОЛНУВАЊЕ НА ДУП ЗА НАСЕЛБА ПОДВАРОШ, УЕ „А“, Блок А13 Г.П. бр. 3.3, К.П. бр. 3515 - ОПШТИНА КИЧЕВО

РАКОВОДИТЕЛ НА РАБОТЕН ТИМ: МИРКО СПАСЕНОВСКИ, д-р, овластување бр. 0.0295	СИНТЕЗЕН ПЛАН ПЛАНСКА ДОКУМЕНТАЦИЈА
СОРАБОТНИЦИ: МИРКО ГРУЈОВСКИ, д-р ГОЦЕ АВРАМОСКИ, д-р	
УПРАВИТЕЛ: ДАНИЦА МИТАНОСКА, д-р	РАЗМЕР: M=1:1000
ТЕХНИЧКИ БРОЈ: 01/01-2013	ДАТА:

ДЕЛ	НУМЕРАЦИЈА НА ГРАДЕЖНА ПАРЦЕЛА	КЛУСА НА НАМЕНА	КОМПЛЕТЕН ИЛИ ДЕЛЕН КЛУСА НА НАМЕНА	ВИСОЧИНА НА ВИСИНА	КАТНОСТ	ПОВРШИНА НА ГРАДЕЖНА ПАРЦЕЛА	ПОВРШИНА НА ЗАПРЕМА	ПОВРШИНА НА НЕПОКРИТО ПОВРШИНА	ПОВРШИНА НА ПОВРШИНА	ВИСОЧИНА НА ПОВРШИНА	КОЕФИЦИЕНТ НА ИСПОКРИСТЕНОСТ	ПРОЦЕНТ НА ИЗГРАДНОСТ
	3.3	A1	B1-30%, B1-30%, D3-30% и B5-5%- вкупно 30%	10,20 м	П+2+Пк	502 м ²	351 м ²	1406 м ²	во сопствен а парцела	2,80	70%	