

НА:
НИ КУЌИ
НИ ЗГРАДИ
ЗА ЗАШТИТА
А)
ИЦА
ШИНИ:

ЛЕГЕНДА:

■■■■ ГРАНИЦА НА ПЛАНСКИ ОПФАТ-П=2,35Ха

626.82 НИВЕЛАЦИСКИ ТОЧКИ

ГЛ ГРАДЕЖНА ЛИНИЈА

ИГЛ ИНФОРМАТИВНА ГРАДЕЖНА ЛИНИЈА

РЛ РЕГУЛАЦИОНА ЛИНИЈА

ЛП ГРАНИЦА НА ГРАДЕЖНА ПАРЦЕЛА

1 1 НУМЕРАЦИЈА НА ПАРЦЕЛА

1 1 НУМЕРАЦИЈА НА ОБЈЕКТ

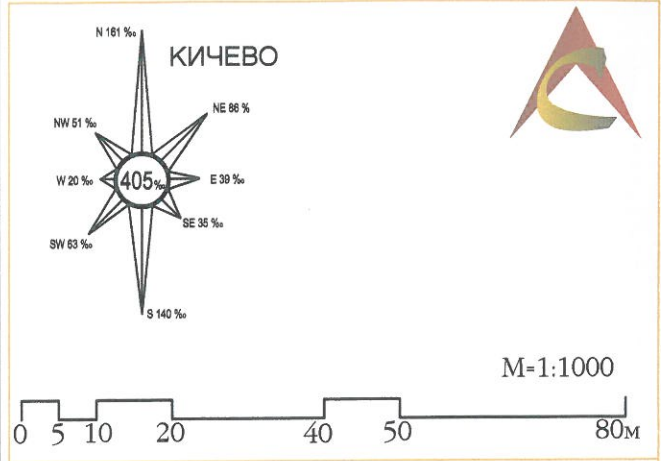
П+2+Пк КАТНОСТ

$H_{max}=10,2m$ МАКСИМАЛНА ВИСИНА

ТС10/04Кв "Стар железен мост"

ПЛАНИРАНА ДОГРАДБА НА ТС10/04Кв "Стар железен мост"

ИЗМЕНА И ДОПОЛНА НА ДЕТАЛЕН УРБАНИСТИЧКИ ПЛАН "КАЛЕНДАРИЦА-2", ДЕЛ ОД БЛОК - 2 ОПШТИНА КИЧЕВО ПЛАНСКА ДОКУМЕНТАЦИЈА ПРЕДЛОГ ПЛАН М = 1 : 1000 ПЛАНСКИ ПЕРИОД 2010-2015



ПОЛНА НА ДУП "КАЛЕНДАРИЦА-2", ДЕЛ ОД БЛОК 2 - П-2.35 Ха

класа на намена	максимална висина	катност	површина на градежна парцела (м2)	максимална површина за градба (м2)	максимална бруто развиена површина (м2)	процент на изграденост %	потребен број паркинг места	во парцела
05	6	7	9	10	11	12	13	14
гојна градба	15.00 м	П+4	895м2	451м2	2255 м2	50.39%	24	✓
1,Б4-40%	19.20 м	П+5+Пк	739м2	475м2	3325 м2	64.28%	35	✓
Б1-10%	10.20 м	П+2+Пк	286м2	152м2	608 м2	53.15%	6	✓
Б1-10%	10.20 м	П+2+Пк	334м2	182м2	728 м2	54.49%	8	✓
Б1-10%	10.20 м	П+2+Пк	755м2	387м2	1548 м2	51.26%	24	✓
Б1-10%	10.20 м	П+2+Пк	677м2	332м2	1328 м2	49.04%	16	✓
Б1-10%	10.20 м	П+2+Пк	330м2	166м2	664 м2	50.30%	7	✓
Б1-10%	10.20 м	П+2+Пк	522м2	165м2	660 м2	31.61%	7	✓
Б1-10%	10.20 м	П+2+Пк	199м2	124м2	496 м2	62.31%	5	✓
Б1-10%	10.20 м	П+2+Пк	215м2	140м2	560 м2	65.12%	6	✓
Б1-10%	10.20 м	П+2+Пк	546м2	287м2	1148 м2	52.56%	12	✓
Б1-10%	10.20 м	П+2+Пк	627м2	331м2	1324 м2	52.79%	16	✓
Б1-10%	10.20 м	П+2+Пк	866м2	482м2	1928 м2	55.66%	24	✓
Б1-10%	10.20 м	П+2+Пк	693м2	345м2	1380 м2	49.78%	16	✓
Б1-10%	10.20 м	П+2+Пк	604м2	278м2	1112 м2	46.03%	16	✓
Б1-10%	10.20 м	П+2+Пк	568м2	234м2	936 м2	41.20%	10	✓
Б1-10%	10.20 м	П+2+Пк	338м2	187м2	748 м2	55.33%	8	✓
Б1-10%	10.20 м	П+2+Пк	300м2	133м2	532 м2	44.33%	6	✓
Б1-10%	10.20 м	П+2+Пк	724м2	428м2	1712 м2	59.12%	24	✓
Б1-10%	10.20 м	П+2+Пк	729м2	482м2	1928 м2	66.12%	24	✓
Б1-10%	10.20 м	П+2+Пк	736м2	416м2	1664 м2	56.52%	24	✓
Б1-10%	10.20 м	П+2+Пк	621м2	363м2	1452 м2	58.45%	16	✓
Б1-10%	10.20 м	П+2+Пк	550м2	329м2	1316 м2	59.82%	14	✓
Б1-10%	10.20 м	П+2+Пк	555м2	332м2	1328 м2	59.82%	14	✓
Б1-10%	10.20 м	П+2+Пк	294м2	205м2	820 м2	69.73%	9	✓
Б1-10%	10.20 м	П+2+Пк	252м2	175м2	700 м2	69.44%	7	✓
Б1-10%	10.20 м	П+2+Пк	502м2	348м2	1392 м2	69.32%	15	✓
Б1-10%	10.20 м	П+2+Пк	676м2	401м2	1604 м2	59.32%	24	✓
Б1-10%	10.20 м	П+2+Пк	683м2	304м2	1216 м2	44.51%	16	✓
фостаница	4.50 м	П	70м2	48м2	48 м2	68.57%	0	✓
ди	-	-	7589м2	-	-	-	-	-
А ДЕЛ ОД БЛОК 2			23475 м2	8682 м2	36460 м2	36.98%	435	
арцели со бесправни градби			0м2	-	-	-	-	-
ВКУПНО:			23475 м2	8682 м2	36460 м2	36.98%	435	-

ПРЕТПРИЈАТИЕ ЗА ПРОЕКТИРАЊЕ И ИЗРАБОТКА НА УРБАНИСТИЧКИ ПЛАНОВИ

НИМЕР геод. - СТРУГА г.е. СКОПЈЕ

ЛИЦЕНЦА БРОЈ: 0019

НАРАЧАТЕЛ: ОПШТИНА КИЧЕВО

ИЗМЕНА И ДОПОЛНА НА ДЕТАЛЕН УРБАНИСТИЧКИ ПЛАН "КАЛЕНДАРИЦА-2", ДЕЛ ОД БЛОК-2 КИЧЕВО - ОПШТИНА КИЧЕВО РЕГУЛАЦИОНЕН ПЛАН И ПЛАН НА ПОВРШНИ ЗА ГРАДЕЊЕ (Планска документација)

ПЛАНЕР ПОТПИСНИК:
БЛАГОЈА РАДЕВСКИ, г.п.а. Овластување Бр. 0.0104

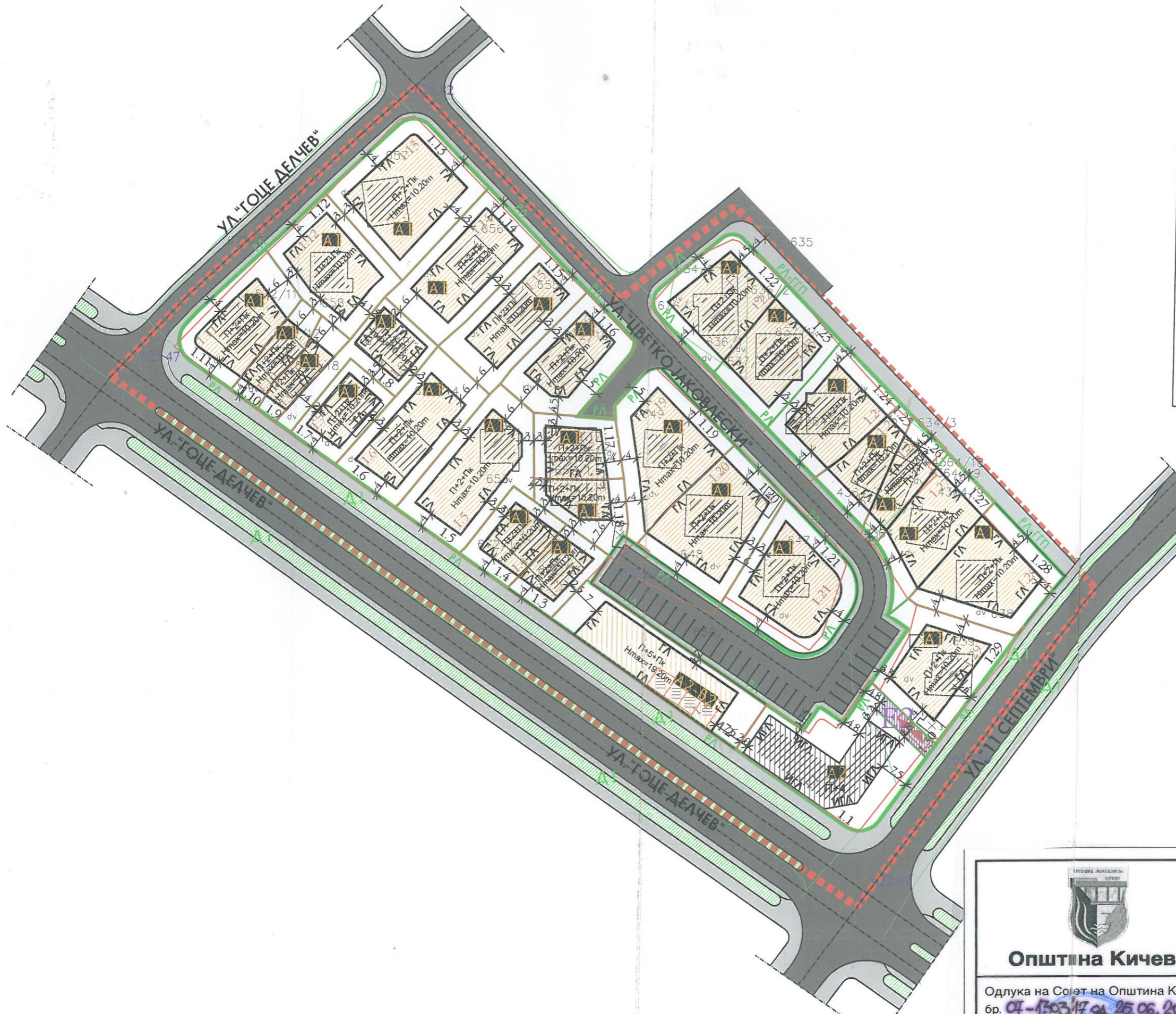
0 БЛАГОЈА РАДЕВСКИ
дипл.инж.арх.
Овластен планер 0104

ПЛАНЕР ПОТПИСНИК:
ЛИЛЈАНА РАДЕВСКА, г.п.а. Овластување Бр. 0.0105





0 ЛИЛЈАНА РАДЕВСКА
дипл.инж.арх.
Овластен планер 0105

УПРАВИТЕЛ: БЛАГОЈА РАДЕВСКИ г.п.а.




ТЕХ.БРОЈ:	МЕСТО:	ДАТА:	РАЗМЕР:	ЛИСТ БРОЈ:
56/2010	СКОПЈЕ	Јуни 2010 год.	1:1000	09



КЛАСИ НА НАМЕНА:


-  **A1** ДОМУВАЊЕ ВО СТАНБЕНИ КУКИ
-  **A2** ДОМУВАЊЕ ВО СТАНБЕНИ ЗГРАДИ
-  **B2** ОБЈЕКТИ ОД СОЦИЈАЛНА ЗАШТИТА (ДЕТСКА ГРАДИНКА)
-  **E2** ПОСТОЈНА ТРАФОСТАНИЦА

СООБРАЌАЈНИ ПОВРШНИ:

-  **КОЛОВОЗ**
-  **ТРОТОАР**
-  **ПАРКОВСКО ЗЕЛЕНИЛО**

ИЗМЕНА И ДОПОЛНА НА ДУП 'КА'

нумерација на блок	нумерација на градежна парцела	нумерација на објект	класа на намена	компатибилна класа на намена	максимална висина
01	02	03	04	05	6
ДЕЛОД БЛОК 2	1.1	1.1	A2	Постојна градба	15.00 м
	1.2	1.2	A2-B2	Б1,Б4-40%	19.20 м П
	1.3	1.3	A1	Б1-10%	10.20 м П
	1.4	1.4	A1	Б1-10%	10.20 м П
	1.5	1.5	A1	Б1-10%	10.20 м П
	1.6	1.6	A1	Б1-10%	10.20 м П
	1.7	1.7	A1	Б1-10%	10.20 м П
	1.8	1.8	A1	Б1-10%	10.20 м П
	1.9	1.9	A1	Б1-10%	10.20 м П
	1.10	1.10	A1	Б1-10%	10.20 м П
	1.11	1.11	A1	Б1-10%	10.20 м П
	1.12	1.12	A1	Б1-10%	10.20 м П
	1.13	1.13	A1	Б1-10%	10.20 м П
	1.14	1.14	A1	Б1-10%	10.20 м П
	1.15	1.15	A1	Б1-10%	10.20 м П
	1.16	1.16	A1	Б1-10%	10.20 м П
	1.17	1.17	A1	Б1-10%	10.20 м П
	1.18	1.18	A1	Б1-10%	10.20 м П
	1.19	1.19	A1	Б1-10%	10.20 м П
	1.20	1.20	A1	Б1-10%	10.20 м П
	1.21	1.21	A1	Б1-10%	10.20 м П
	1.22	1.22	A1	Б1-10%	10.20 м П
	1.23	1.23	A1	Б1-10%	10.20 м П
	1.24	1.24	A1	Б1-10%	10.20 м П
	1.25	1.25	A1	Б1-10%	10.20 м П
	1.26	1.26	A1	Б1-10%	10.20 м П
	1.27	1.27	A1	Б1-10%	10.20 м П
	1.28	1.28	A1	Б1-10%	10.20 м П
	1.29	1.29	A1	Б1-10%	10.20 м П
	1.30	1.30	E2	Трафостаница	4.50 м
Сообраќајници					-
ВКУПНО ЗА ДЕЛ ОД БЛОК 2					-
вкупна површина на парцели со бесправни градби					-


Општина Кичево
 Одлука на Совет на Општина Кичево
 бр. 04-1303/17 од 25.06.2010г.
 Градоначалник на Општина Кичево
 Дипл. ел. инж. Благоја Деслотоски