

ред.бр.	Y	X	Z
1	598 475,75	496 910,27	639,58
2	598 320,52	496 870,39	640,05
3	598 239,13	497 128,30	631,92
4	598 182,67	497 373,75	627,54
5	598 218,87	497 389,38	628,30
6	598 271,96	497 402,67	627,47
7	598 324,98	497 238,75	631,45
8	598 261,49	497 215,71	631,80
9	598 356,73	497 162,06	635,20
10	598 423,30	497 040,71	635,12
11	598 379,26	497 026,93	635,40
12	598 404,44	496 972,52	636,68
13	598 443,96	496 989,00	636,40
14	598 469,57	496 932,13	637,50

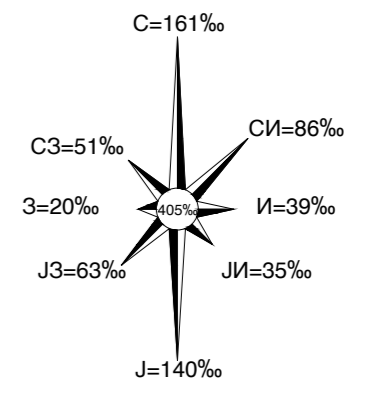
бр.	име	нумерички показатели на постојната состојба	нумерички показатели на планираната состојба
1	ПОВРШИНА НА ПЛАНСКИ ОПФАТ	100%	100%
2	ЈАВНИ ПОВРШНИ - СООБРАКАЈ ВО ПЛАНСКИОТ ОПФАТ	30,6%	25%
3	ПОВРШИНА СО БЕСПРАВНИ ГРАДБИ КОИ НЕ СЕ ТРЕТИРААТ СО ПЛАНОТ	0,3%	1%
4	ПОВРШИНА НА КЛГП ВО ПЛАНСКИОТ ОПФАТ	69,1%	74%
5	ПОВРШИНА ЗА ГРАДБА	6.859,20	30.470,10
6	РАЗВИЕНА ПОВРШИНА ПОСЛЕДОВАТЕЛНО НАД ТЕРЕНОТ	9.924,90	65.166,80
7	ПРОЦЕНТ НА ИЗГРАДНОСТ (просек) - ПИ	15%	60,1%
8	КОЕФИЦИЕНТ НА ИСКРИСТЕНОСТ (просек) - КИ	0,21	1,28
9	БРОЈ НА КАЖАСТАРСКИ / ГРАДЕЖНИ ПАРЦЕЛИ	21	21

ГП	ПОВРШИНА ЗА ГРАДБА		ВКУПНО ИЗГРАДЕНА ПОВРШИНА	Н макс. ВИСИНА ДО ВЕНЕЦ	КЛАСА НА НАМЕНА НА ГРАДЕБИТЕ		максимален дозволен % на учество на збиот на конкретниот клас на намена во однос на основната класа на намена
	простор утврден со градежни линии	површина за градба м ²			основна класа на намена	компатибилна класа на намена	
1	5498,3	3665,5	7.330,9	/	П + 2	Г2	49%
2	1717,8	780,5	2.341,5	12,0	П + 2	Г2	49%
3	29,9	/	/	/	/	Е2	/
4	5260,8	3486,2	6.972,5	/	П + 2	Г2	49%
5	1054,7	551,5	1.654,6	12,0	П + 2	Г2	49%
6	1189,6	628,2	1.884,7	12,0	П + 2	Г2	49%
7	1181,3	691,9	2.075,8	12,0	П + 2	Г2	49%
8	1047,9	640,1	1.920,3	12,0	П + 2	Г2	49%
9	4001,5	2631,2	5.262,4	/	П + 2	Г2	49%
10	236,5	121,6	121,6	4,0	П	В4	/
11	2389,9	1552,5	3.105,0	/	П + 2	Г2	49%
12	1743,9	583,8	1.751,3	ПОСТОЈНА	П + 2	Г3	/
13	2965,5	1547,7	3.095,3	ПОСТОЈНА	П + 2	Г2	49%
14	68,8	/	/	/	/	Е2	/
15	8016,8	3990,3	7.900,7	/	П + 2	Г2	49%
16	7493,2	5675,8	11.351,6	/	П + 2	Г2	49%
17	497,4	265,8	797,3	/	П + 2	Г2	49%
18	1230,2	660,5	1.320,9	/	П + 2	Г2	49%
19	4673,3	2656,7	5.313,4	/	П + 2	Г2	49%
20	1886,4	173,9	347,8	ПОСТОЈНА	П + Пк	Г3	/
21	734,2	206,4	619,1	12,0	П + 2	Г2	49%
ВК:	50.737,8	30.470,1	65.166,8	/	/	/	/

ПАРКИНГ МЕСТА: Потребниот број на паркинг места да се обезбеди во склоп на сопствената парцела со почитувањена член 59, 60 и 61 од Правилникот за стандарди и нормативи за урбанистичко планирање (Сл. весник на Р.М. бр.63/12 и бр.126/12). Обезбедување на потребниот број на паркинг места е основен услов за изградба до максимална дозволена висина и површина за градба.

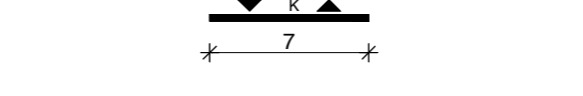
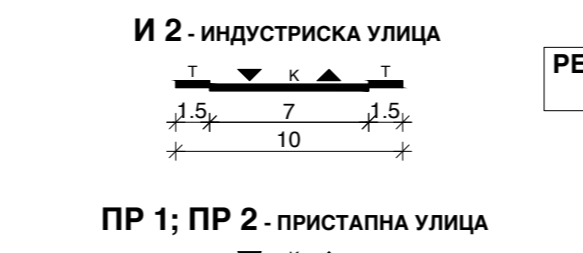
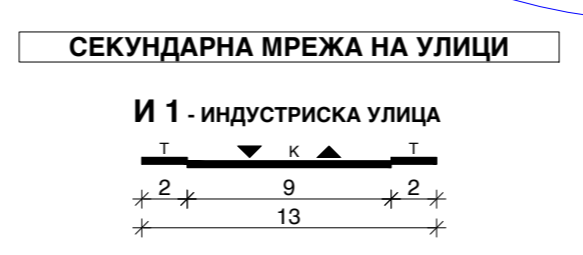
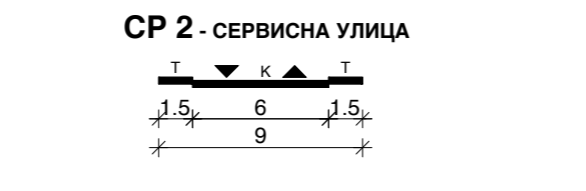
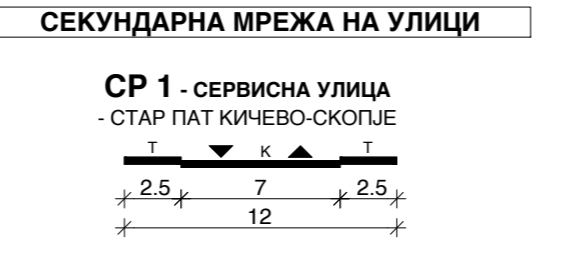
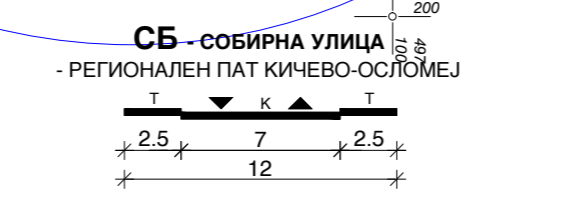
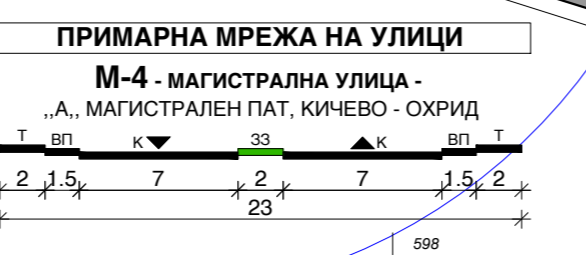
р.б	тип на улица	должина м	коловоз м ²	вел. патека м ²	тротоар м ²	зеленило м ²	вкупно м ²	
ПРИМАРНА МРЕЖА НА УЛИЦИ								
1.	М-4 - МАГИСТРАЛНА УЛИЦА	160,8	1142,9	224,4	314,2	314,2	1995,8	
1.	СБ - СОБИРНА УЛИЦА	527,6	1892,1		1237,3		3129,4	
ВКУПНО ПОВРШНИ ЗА ПРИМАРНА МРЕЖА НА УЛИЦИ		688,4	3035,1	224,4	1551,5	314,2	5125,2	
СЕКУНДАРНА МРЕЖА НА УЛИЦИ								
3.	СР 1 - СЕРВИСНА УЛИЦА	112,2	415,7		240,3		656,0	
4.	СР 2 - СЕРВИСНА УЛИЦА	121,4	768,4		394,7		1163,1	
5.	И - ИНДУСТРИСКА УЛИЦА	512,1	2841,6		888,4		3730,0	
6.	ПР 1 - ПРИСТАПНА УЛИЦА	61,5	584,9				584,9	
7.	ПР 2 - ПРИСТАПНА УЛИЦА	149,1	1251,6				1251,6	
ВКУПНО ПОВРШНИ ЗА СЕКУНДАРНА МРЕЖА НА УЛИЦИ		956,3	5862,1	0,0	1523,5	0,0	7385,6	
НИСКО ЈАВНО ЗЕЛЕНИЛО							4500,2	4500,2
СЕ ВКУПНО јавна површина							17.011,0	17.011,0

ИЗМЕНА И ДОПОЛНУВАЊЕ НА ДУП ЗА ИНДУСТРИСКА ЗОНА „ГОРНО ПАШИНО,, ОПШТИНА КИЧЕВО



планска документација - плански период 2012-2017 -

- ЛЕГЕНДА:**
- ГРАНИЦА НА ПЛАНСКИ ОПФАТ
 - РЕГУЛАЦИОНА ЛИНИЈА
 - ГРАНИЦА НА ГРАДЕЖНА ПАРЦЕЛА
 - ГРАДЕЖНА ЛИНИЈА
 - ПОДЗЕМНА ГРАДЕЖНА ЛИНИЈА
 - ИНФОРМАТИВНА ЛИНИЈА
 - БРОЈ НА ГРАДЕЖНА ПАРЦЕЛА
 - МАКСИМАЛНА ВИСИНА ДО ХОР. ВЕНЕЦ
 - СПРАТНОСТ
 - КОТА НА НУЛТА ПЛОЧА
 - ДРЖАВНИ ИНСТИТУЦИИ-ТЕРМИНАЛ ЗА СООБРАКАЈНА ПОЛИЦИЈА
 - ЛЕСНА И НЕЗАГАДУВАЧКА ИНДУСТРИЈА
 - СЕРВИСИ
 - КОЛОВОЗ
 - ВЕЛОСИПЕДСКА ПАТЕКА
 - ТРОТОАР
 - НИСКО ЗЕЛЕНИЛО
 - БЕСПРАВНО ИЗГРАДЕНИ ГРАДБИ
 - ЛЕГЕНДА ЗА ЕЛЕКТРИКА И ПТТ:
 - ТС-МОНТАЖНО-БЕТОНСКА 10/04кV
 - СТС-СТОЛБНА ТРАФОСТАНИЦА 10/04кV
 - 10кV ПОДЗЕМЕН ВОД. ПОСТОЕЧКИ
 - 10кV НАДЗЕМЕН ВОД. ПОСТОЕЧКИ
 - СТОЛБ 10кV ПОСТОЕЧКИ
 - 0.4кV ПОДЗЕМЕН ВОД. ПОСТОЕЧКИ
 - 0.4кV НАДЗЕМЕН ВОД. ПОСТОЕЧКИ
 - СТОЛБ 0.4кV ПОСТОЕЧКИ
 - ЗАШТИТЕН ПОЈАС НА ВОЗДУШЕН ДАЛЕКУВОД
 - ЗАШТИТЕН ПОЈАС НА ПОДЗЕМЕН ВОД
 - НН.столб Н=10м.со светилка тип "Ghisallo" 2x250W(Na)
 - НН.столб Н=10м.со светилка тип "Ghisallo" 250W(Na)
 - НН.столб Н=8м.со светилка флуоресцентна тип "Nova Pro" 04/2x55W
 - планиран ПОДЗЕМЕН ТФ КАБЕЛ
 - пост. ПОДЗЕМЕН ТФ КАБЕЛ
 - пост. ОПТИЧКИ КАБЕЛ
 - пост. СТАР ПОДЗЕМЕН ТФ КАБЕЛ ВО ФУНКЦИЈА
 - НАДВОРЕШЕН ИЗВОД НА БЕТОНСКИ СТОЛБ
 - ЛЕГЕНДА ЗА ВОДОВОД И КАНАЛИЗАЦИЈА:
 - ПОСТОЈНА ВОДОВОДНА МРЕЖА
 - ПЛАНИРАНА ВОДОВОДНА МРЕЖА
 - НАДЗЕМЕН ПРОТИВПОЖАРЕН ХИДРАНТ
 - ПОСТОЈНА ФЕКАЛНА КАНАЛИЗАЦИЈА
 - ПЛАНИРАНА ФЕКАЛНА КАНАЛИЗАЦИЈА
 - ДИСЛОЦИРАНА ФЕКАЛНА КАНАЛИЗАЦИЈА
 - АТМОСФЕРСКА КАНАЛИЗАЦИЈА



ИЗРАБОТУВАЧ:	„ПЕРКАН ПРОЕКТ,, дооел ПРИЛЕП ул. „Андон Слабејко,, бр.52 / тел.048 410 836 e-mail : perkanproekt@gmail.com	УПРАВИТЕЛ:	ДИМКО ЦИЦАЛЕСКИ дипл. ел. инж.
НАРАЧАТЕЛ:	ОПШТИНА КИЧЕВО		
ДОНЕСУВАЧ НА ПЛАНОТ:	СОВЕТ НА ОПШТИНА КИЧЕВО		
ПЛАНСКА ДОКУМЕНТАЦИЈА	ИЗМЕНА И ДОПОЛНУВАЊЕ НА ДУП ЗА ИНДУСТРИСКА ЗОНА „ГОРНО ПАШИНО,, ОПШТИНА КИЧЕВО	ФАЗА:	
НАСЛОВ НА ГРАФ. ПРИЛОГ	синтезен план	ПРЕДЛОГ ПЛАН	
ОДГОВОРЕН ПЛАНИРАЧ:	Ана Горјанска, д.и.а. овластување бр.0.0089	РАЗМЕР:	ТЕХ. БР.
СОРАБОТНИЦИ:	Димко Цицалески, д.е.и. Диме Стојаноски, д.г.и. Димче Тодоровски, д.г.и. Лилјана Базеркоска, д.г.и. Никољче Наумоски, д.е.и. Марија Јанкуловска, д.и.а. Катерина Милошевска, д.и.а. Драгана К. Филиповска, д.и.а. Горан Арзваноски, д.и.а. Бојана Ташкоска, д.и.а. Ирена Велановска, д.и.а.	1 : 1000	2/12
		ДАТА:	ПРИЛОГ БР.
		ЈУЛИ 2014	5