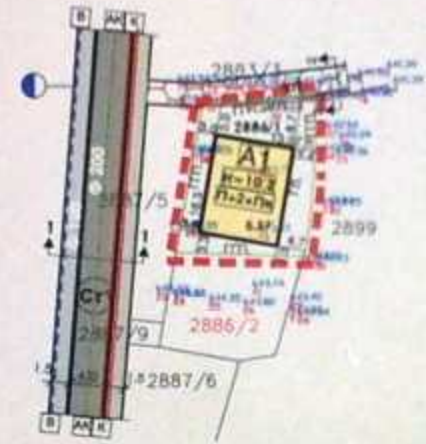




Споредбени билансни показатели

Нумерички показатели						
Класа на намена	Симбол	Документациона Основа			Планска Документација	
		Површина на опфат	Површина За градба	Процент	Површина За градба	Процент
Домување во Станбени куќи	A1	480.00м <sup>2</sup>	170.00м <sup>2</sup>	37.00%	212.00	44.16%

Нумерички показатели					
Документациона основа					
Површина на гр.лацела	Површина за градба	Развиена површина	Максимална Висина	Процент на изграденост	Коефициент на искорист.
M2 480.00	M2 170.00	M2 510.00	M 9.0	37.0%	1.06



Список на координатите на левите и десните точки на неутретеа основи.

Т	У	Х	М	Т	У	Х	М		
1.	496138.530	596645.639	641.389	0.033	21.	496095.043	596619.509	645.445	0.019
2.	496131.626	596643.096	641.387	0.034	22.	496092.848	596608.871	645.433	0.012
3.	496126.304	596641.490	641.919	0.051	23.	496095.661	596608.160	645.311	0.010
4.	496126.552	596641.010	642.054	0.033	24.	496095.777	596608.090	644.885	0.013
5.	496125.800	596644.341	641.904	0.038	25.	496103.475	596607.333	644.351	0.015
6.	496120.930	596643.415	642.380	0.045	26.	496107.122	596606.696	643.824	0.014
7.	496121.252	596640.613	642.397	0.016	27.	496114.775	596605.441	643.316	0.012
8.	496115.981	596640.019	642.955	0.015	28.	496116.039	596603.047	642.344	0.020
9.	496115.744	596642.845	642.966	0.033	29.	496114.866	596607.554	643.398	0.036
10.	496107.749	596642.601	643.785	0.015	30.	496118.293	596614.329	643.096	0.015
11.	496107.414	596639.868	643.770	0.039	31.	496119.895	596613.964	642.427	0.014
12.	496101.893	596639.821	644.427	0.017	32.	496121.252	596623.113	642.245	0.024
13.	496101.164	596642.675	644.343	0.032	33.	496119.955	596623.374	642.937	0.038
14.	496096.358	596643.273	644.939	0.036	34.	496120.214	596631.936	642.019	0.014
15.	496096.638	596640.011	644.833	0.037	35.	496122.290	596631.398	642.358	0.017
16.	496099.855	596631.387	645.126	0.040	36.	496122.726	596634.148	642.395	0.019
17.	496098.401	596631.775	645.135	0.036	37.	496120.646	596635.692	642.536	0.034
18.	496100.049	596631.531	644.791	0.035	38.	496111.403	596638.451	643.605	0.037
19.	496097.680	596619.236	644.908	0.013	39.	496109.814	596638.348	643.754	0.039
20.	496097.640	596619.214	645.390	0.014	40.	496109.496	596618.887	643.826	0.017
					41.	496108.581	596609.708	643.737	0.036

Нумерички показатели						
Планска документација						
Површина на гр.лацела	Површина за градба	Развиена површина	Спратност	Максимална Висина	Намена	КОМГИТ. 50%
M2 480.00	M2 212.00	M2 848.00	П+2+Пк	10.2м.	A1	B1

Нумерички показатели				
Планска документација				
Површина на гр.лацела	Површина за градба	Развиена површина	Процент на изграденост	Коефициент на искорист.
M2 480.00	M2 212.00	M2 848.00	44.16%	1.76

НАРАЧАТЕЛ : ОПШТИНА - Кичево  
**ДЕТАЛЕН УРБАНИСТИЧКИ ПЛАН**  
 ИЗМЕНИ И ДОПОЛНУВАЊА  
 За к.п. 2886/1, БЛОК 5, ГП. 5.37  
 населба „ Под Крушино „ Прв дел - Кичево 5  
 ПЛАНСКИ ПЕРИОД 2015-2020

**ПРЕДЛОГ ПЛАН**

**ПЛАНСКА ДОКУМЕНТАЦИЈА**

**СИНТЕЗЕН ПЛАН**  
 M = 1 : 1000

Комуна е Кичево  
 Општина Кичево  
 07-2370/6 нд/од 05.10.2015

ИЛИЈА ИВАНОВСКИ  
 ДИПЛОМИРАН ИНЖ.  
 УРБАНИСТИЧКИ ПРОЕКТ  
 1329

НАРАЧАТЕЛ :	ДОНЕСУВАЧ :	ИЗРАБОТУВАЧ :
Општина КИЧЕВО	СОВЕТ НА ОПШТИНА КИЧЕВО	Друштво за урбанизам, просторна и инженеринг УРБАН ПРОЕКТ ДООЕЛ - Прилеп
<b>ДЕТАЛЕН УРБАНИСТИЧКИ ПЛАН</b> За к.п. 2886/1, ГП. 5/37, БЛОК 5 населба „ Под Крушино „ Прв дел- Кичево 5		
РАКОВОДИТЕЛ НА РАБОТЕН ТИМ :	ФАЗА :	
Миле Боболески д.м.а. оластување бр. 0.083	СИНТЕЗЕН ПЛАН	
СОРАБОТНИЦИ :	Мета	
ИЛИЈА ИВАНОВСКИ д.г.и. Оластување бр. 1329 БЛАЖЕ РИСТЕСКИ д.в.и. Оластување бр. 0754 МИРКО СПАСЕНОВСКИ д.м.а. оластување бр. 0.0295	M = 1 : 1000	
Управител : Миле Боболески д.м.а.	Дата	
ТЕХ.БР. 04 / 2015	ДАТА 02 / 2015	Лист бр. 5

**Легенда**

Значење	Симбол
БЕСПРАВНО ИЗГРАДЕНИ ОБЈЕКТИ	●
Граница на плански опфат	— — — — —
Граница на градежна парцела	— — — — —
Градежна линија	— — — — —
Регулациона линија	— — — — —
Домување во станбени куќи	A1
Сообраќајница асвалтирана	■
Тротоар	■
Пристапна улица (изградена со Бекатонски плочки)	■
Станбена улица	Ст1
Координати на прекршочни точки	X = Y = Z =
Пад на теренот	i = 12.8% j = 0.9%
Водоводна линија	— — — — —
Атмосверска канализација	— — — — —
Фекална канализација	— — — — —
ПП Хидрант	●
Електрика	— — — — —
ПТТ	— — — — —