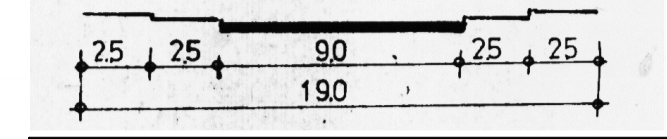



ул. "ИНДУСТРИСКА"-магистрална ул.
(според: ГУП на град Кичево,
со одлука бр. 07-76/3 од 11.02.2000год.)


ул.ИНДУСТРИСКА"-МАГИСТРАЛНА УЛИЦА



CP2 - СЕРВИСНА УЛИЦА
(според Извод од: измени и дополнувања на ГУП
за дел од населба "Ивани дол" втор дел Кичево,
со одлука бр. 07-768/4 од 25.06.2003 год.)



CP1 - СЕРВИСНА УЛИЦА
(според Извод од: измени и дополнувања на ГУП
за дел од населба "Ивани дол" втор дел Кичево,
со одлука бр. 07-768/4 од 25.06.2003 год.)



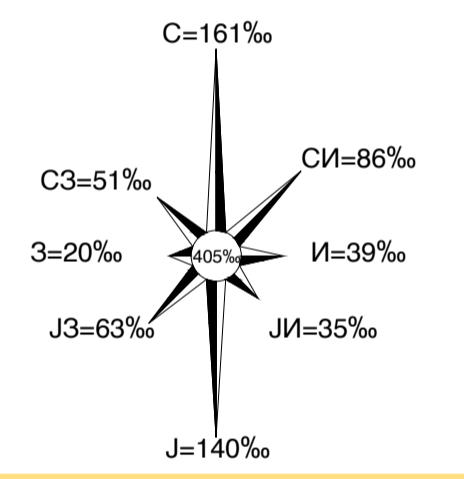
ЛЕГЕНДА:

ГРАНИЦА НА ПЛАНСКИ ОПФАТ	
ГРАНИЦА НА ПОДРАЧЈЕ СО ИСТА НАМЕНА НА ЗЕМЈИШТЕ	
ДОМУВАЊЕ	A
ДОМУВАЊЕ ВО СТАНБЕНИ КУКИ	
ДОМУВАЊЕ ВО СТАНБЕНИ ЗГРАДИ	
КОМЕРЦИЈАЛНИ И ДЕЛОВНИ НАМЕНИ	B
КОМЕРЦИЈАЛНИ И ДЕЛОВНИ НАМЕНИ	
ЈАВНИ ИНСТИТУЦИИ	B
ОБРАЗОВАНИЕ И НАУКА; ЗДРАВСТВО И СОЦИЈАЛНА ЗАШТИТА	
ЗЕЛЕНИЛО И РЕКРЕАЦИЈА	D
ПАРКОВСКО ЗЕЛЕНИЛО; СПОРТ И РЕКРЕАЦИЈА	
ЗАШТИТНО ЗЕЛЕНИЛО	
ПРОИЗВОДСТВО, ДИСТРИБУЦИЈА И СЕРВИСИ	G
ЛЕСНА И НЕЗАГАДУВАЧКА ИНДУСТРИЈА; СЕРВИСИ; СТОВАРИШТА	
ИНФРАСТРУКТУРА	E
КОМУНАЛНА СУПРАСТРУКТУРА -ЈАВНО ЗАСОЛНИШТЕ	
110 кв ДАЛЕКУВОД ТС Кичево-ТС Сопотница, со заштитен појас 12/12 метри	
35 кв ДАЛЕКУВОД, со заштитен појас 10/10 метри	
ТЕЛЕКОМУНИКАЦИОНА МРЕЖА	
КАБЛОВСКА КАНАЛИЗАЦИЈА	
ОПТИЧКИ КАБЕЛ	
ПОДЗЕМЕН ТФ КАБЕЛ	
ПЛАНИРАНА СОСТОЈБА НА ПОДЗЕМЕН ОК	
РАЧВАСТ ПРОДОЛЖЕТОК	
СТАР ПОДЗЕМЕН ТФ КАБЕЛ ВО ФУНКЦИЈА	
ВОЗДУШЕН ВОД	
НАДВОРЕШЕН ИЗВОД НА БЕТОНСКИ СТОЛБ	
НАДВОРЕШЕН ИЗВОД НА ДРВЕН СТОЛБ	
НАДВОРЕШЕН ИЗВОД НА СИД	
ВНАТРЕШЕН ИЗВОД ВО СИД	
УЛИЧЕН ОРМАР	
РВС ИЛИ Fe-ЦЕВКИ	
ВОДОВОД И КАНАЛИЗАЦИЈА	
ПОСТОЈНА ВОДОВОДНА ЛИНИЈА	
ПЛАНИРАНА ВОДОВОДНА ЛИНИЈА	
НПХ	
ПОСТОЈНА КАНАЛИЗАЦИОНА ЛИНИЈА	
ПЛАНИРАНА КАНАЛИЗАЦИОНА ЛИНИЈА	
ПЛАНИРАНА АТМОСФЕРСКА КАНАЛИЗАЦИЈА	
ПЛАНИРАН ТПОЛОВОД	
ЕЛЕКТРИКА	
110 кв ДАЛЕКУВОД ТС Кичево-ТС Сопотница	
35 кв НАДЗЕМЕН ВОД	
0.4 кв НАДЗЕМЕН ВОД	
10 кв ПОДЗЕМЕН ВОД	
0.4 кв ПОДЗЕМЕН ВОД	
ТС 10/04 кв Иванидол Питу Гули (Тренко Тасески)	
ТС 10/04 кв спортска сала Иванидол	


СПОРЕДБЕНИ БИЛАНСНИ ПОКАЗАТЕЛИ

Класа на намена	симбол	Документациона основа		Планска документација	
		површина(ха)	процент	површина(ха)	процент
Неизградено земјиште	H3	10,35	82%	/	/
Домување во станбени куќи	A1	/	/	3,27	25,8%
Домување во станбени згради	A2	/	/	1,80	14,2%
Комерцијални и деловни намени	B	/	/	0,63	5,0%
Образование и наука	B1	2,32	18%	/	/
Здравство и социјална заштита	B2	/	/	2,74	21,6%
Лесна и загадувачка индустрија	G2	/	/	/	/
Сервиси	G3	/	/	3,49	27,5%
Стоваришта	G4	/	/	/	/
Парковско зеленило	D1	/	/	0,22	1,7%
Спорт и рекреација	D3	/	/	/	/
Заштитно зеленило	D2	/	/	0,47	3,7%
Комунална супраструктура	E2	/	/	0,05	0,4%
Јавно засолниште	E	/	/	/	/
Вкупно:		12,67	100%	12,67	100,0%

**ИЗМЕНА И ДОПОЛНУВАЊЕ НА
ГЕНЕРАЛЕН УРБАНИСТИЧКИ ПЛАН
УРБАНА ЕДИНИЦА "S" - БЛОК "S1"
Општина Кичево**



**планска документација
- плански период 2012-2022 -**



ИЗРАБОТУВАЧ:	„ПЕРКАН ПРОЕКТ“, доел ПРИЛЕП ул. „Андон Слабејко“, бр.52 / тел.048 410 836 e-mail : perkanproekt@gmail.com	УПРАВИТЕЛ:	ДИМКО ЦИЦАЛЕСКИ дипл. ел. инж.	
НАРАЧАТЕЛ:	ОПШТИНА КИЧЕВО			
ДОНЕСУВАЧ НА ПЛАНОТ:	СОВЕТ НА ОПШТИНА КИЧЕВО			
ПЛАНСКА ДОКУМЕНТАЦИЈА	ИЗМЕНА И ДОПОЛНУВАЊЕ НА ГЕНЕРАЛЕН УРБАНИСТИЧКИ ПЛАН УРБАНА ЕДИНИЦА "S" - БЛОК "S1", Општина Кичево	ФАЗА:	ПРЕДЛОГ ПЛАН	
НАСЛОВ НА ГРАФ. ПРИЛОГ	синтезен план	РАЗМЕР:	ТЕХ. БР.	
ОДГОВОРЕН ПЛАНЕР:	Ана Горѓиоска, д.и.а. овластување бр.0.0089	1 : 2500	20/12	
СОРАБОТНИЦИ:	Димко Цицалески, д.е.и. Димче Тодороски, д.г.и. Марија Јанкулоска, д.и.а. Катерина Топчиоска, д.и.а.	Лилјана Базеркоска, д.г.и. Драгана К.Филипоска, д.и.а. Горан Арзанкоски Бојана Ташкоска, д.и.а. Николче Наумоски, д.е.и.	ДАТА: ЈАНУАРИ 2013	ПРИЛОГ БР. 3