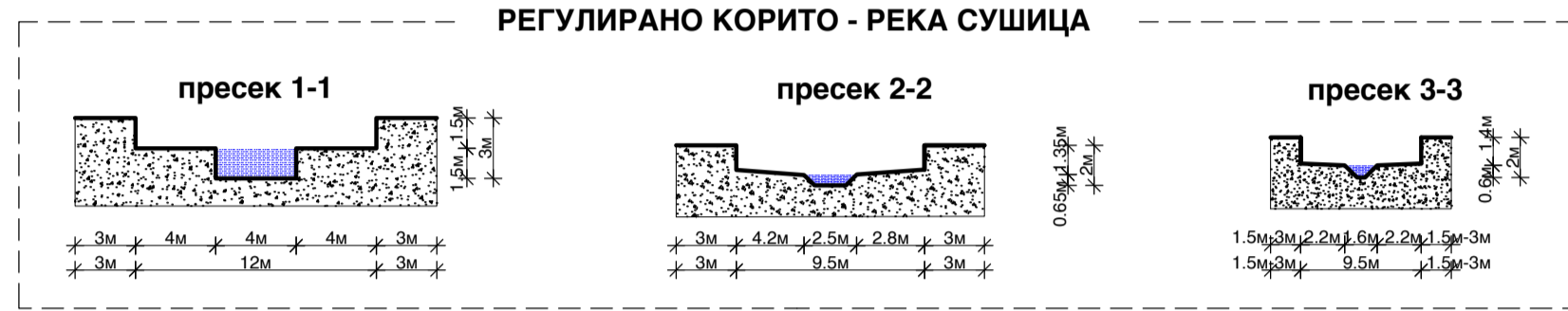


A - ПОЧЕТНА ТОЧКА НА ПЛАНСКИОТ ОПФАТ

Споредбени, билансни показатели				
Нумерички показатели				
Класа на намена	символ	Документациона основа	Документациона основа	Планска документациона основа
		површина ха	процент %	површина ха
Домување во станбени куќи	A1	33.49	49.90	35.36
Домување во станбени куќи, валоризирани недвижно добро што заслужуваат да бидат ставени под заштита	A1	0.35	0.43	0.18
Домување во станбени куќи, валоризирани недвижно добро	A2	5.35	6.53	7.65
Домување во станбени згради	A2:B1	0.83	1.01	0.95
Мали комерцијални и деловни намени	B			3.21
Мали комерцијални и деловни намени	B1	1.6	1.95	1.18
Големи трговски единици	B2	1.45	1.79	0.10
Големи угостителски единици	B3	0.67	0.82	0.63
Образование	B4	2.19	2.89	2.29
Државни институции	B5	0.53	0.55	0.54
Црква	B5			0.18
Производство, дистрибуција и сервиси	Г			11.00
Лична и незащитена индустрија	Г2	2.45	3.01	
Сарвски	Г3	5.6	6.84	
Стоваришта	Г4	0.93	1.14	
Парковско зеленило	Д1	0.44	0.53	0.41
Заштитно зеленило	Д2	0.07	0.04	0.05
Комунална инфраструктура -сообраќајна инфраструктура	Е1	7.04	8.60	9.85
Комунална супраструктура	Е2	5.4	6.59	7.82
Некомпатибилна инфраструктура	Е3	13.1	15.99	1.30
Наизградени површини: река Сушица / регулиран водотек на река Сушица		0.37	0.45	0.20
ВКУПНО		81.89	100.00	81.89

УРБАН ЕДИНИЦА	УРБАН БЛОК	Домување во станбени куќи	Домување во станбени куќи, валоризирани недвижно добро	Домување во станбени згради	Комерцијални и деловни намени	Мали комерцијални и деловни намени	Големи трговски единици	Големи угостителски единици	Образование, средно училиште	Образование, градинка	Државни институции	Верски институции, црква	Производство, дистрибуција и сервиси	Парковско зеленило	Заштитно зеленило	Комунална инфраструктура, -сообраќајна инфраструктура	Комунална инфраструктура, -противопожарен дом	Комунална инфраструктура, -градби за производство на енергија	Комунална инфраструктура, -сообраќај и врски	Некомпатибилна инфраструктура, -резервоари за дривати	Парковско зеленило	Заштитно зеленило	Комунална инфраструктура, -бензинска пумпна станица	Комунална инфраструктура, -противопожарен дом	Комунална инфраструктура, -градби за производство на енергија	Комунална инфраструктура, -сообраќај и врски	Некомпатибилна инфраструктура, -резервоари за дривати	Регулирана водотек, река Сушица	
Г	Г1	52.876,1 м ²	9.918,1 м ²	35.641,2 м ²	699,3 м ²	16.514,2 м ²	6.355,1 м ²	2.667,1 м ²	1.784,3 м ²	7.316,9 м ²	7.687,0 м ²	10.637,8 м ²	3.144,5 м ²	953,2 м ²	2.924,7 м ²	2.924,7 м ²	3.268,6 м ²	8.139,5 м ²	19.010,3 м ²	4.360,0 м ²	54.540,4 м ²	731,4 м ²	12.980,7 м ²	1.984,5 м ²					
Г	Г2	51.642,8 м ²	12.362,6 м ²	11.712,6 м ²	979,9 м ²	16.514,2 м ²	6.355,1 м ²	2.667,1 м ²	1.784,3 м ²	7.316,9 м ²	7.687,0 м ²	10.637,8 м ²	3.144,5 м ²	953,2 м ²	2.924,7 м ²	2.924,7 м ²	3.268,6 м ²	8.139,5 м ²	19.010,3 м ²	4.360,0 м ²	54.540,4 м ²	731,4 м ²	12.980,7 м ²	1.984,5 м ²					
Г	Г5	80.390,1 м ²	54.706,3 м ²	5.916,7 м ²																									
Д	Д4	44.704,1 м ²	35.613,0 м ²																										
Д	Д5	70.139,1 м ²	65.772,1 м ²																										
Д	Д6	53.737,3 м ²	47.340,0 м ²																										
Д	Д7	86.830,1 м ²	55.125,5 м ²																										
Д	Д8	84.452,7 м ²	58.635,3 м ²																										
З	З1	97.061,8 м ²																											
З	З5	148.309,4 м ²																											
З	З6	50.724,1 м ²	4.104,3 м ²																										
ВКУПНО		818.876,6 м²	353.577,1 м²	1.438,9 м²	76.823,5 м²	32.113,2 м²	11.753,9 м²	979,9 м²	6.297,0 м²	16.514,2 м²	6.355,1 м²	6.355,1 м²	6.355,1 м²	6.355,1 м²	6.355,1 м²	6.355,1 м²	6.355,1 м²	6.355,1 м²	6.355,1 м²	6.355,1 м²	6.355,1 м²	6.355,1 м²	6.355,1 м²	6.355,1 м²	6.355,1 м²	6.355,1 м²	6.355,1 м²	6.355,1 м²	



р.бр.	x	y	z
1	496473,10	597349,44	632,50
2	496452,38	597211,68	630,65
3	496460,00	596541,09	623,36
4	496489,83	595852,08	621,65
5	496469,93	595848,63	621,65
6	496228,92	595989,10	628,97
7	496266,44	596262,97	630,33
8	496328,27	596539,14	629,49
9	496331,35	596944,71	631,63
10	496889,63	596544,54	619,94
11	496988,45	596548,86	618,08
12	496984,18	596360,22	613,91
13	496888,32	596365,84	615,60
14	496839,67	596356,61	615,69
15	496888,89	596359,95	619,34
16	496838,27	595959,28	617,87
17	496879,00	596124,00	612,71
18	496834,78	597070,02	623,01
19	496274,55	596864,99	633,10
20	496182,93	596376,05	631,85

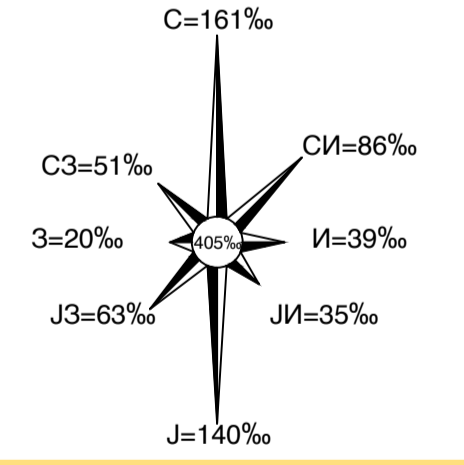
ЛЕГЕНДА:	
ГРАНИЦА НА ПЛАНСКИ ОПФАТ	— — — — —
ГРАНИЦА НА УРБАНА ЕДИНИЦА	— — — — —
ГРАНИЦА НА УРБАН БЛОК	— — — — —
ГРАНИЦА НА ПОДРАЧЈЕ СО ИСТА НАМЕНА НА ЗЕМЈИШТЕ	— — — — —
ГРАНИЦА НА НЕДВИЖНО ДОБРО	— — — — —
ГРАНИЦА НА ЗОНИ НА ЗАШТИТА	— — — — —
ДОМУВАЊЕ ВО СТАНБЕНИ КУЌИ	A1
ДОМУВАЊЕ ВО СТАНБЕНИ КУЌИ ВАЛОРИЗИРАНО НЕДВИЖНО ДОБРО	A1
ДОМУВАЊЕ ВО СТАНБЕНИ ЗГРАДИ	A2
КОМЕРЦИЈАЛНИ И ДЕЛОВНИ НАМЕНИ	B
МАЛИ КОМЕРЦ. И ДЕЛОВНИ НАМЕНИ	B1
ГОЛЕМИ ТРГОВСКИ ЕДИНИЦИ	B2
ГОЛЕМИ УГОСТИТЕЛСКИ ЕДИНИЦИ	B3
ОБРАЗОВАНИЕ -средно училиште	B1cy
ОБРАЗОВАНИЕ -градинка	B1
ДРЖАВНИ ИНСТИТУЦИИ	B4
ВЕРСКИ ИНСТИТУЦИИ -црква	B5
ПРОИЗВОДСТВО, ДИСТРИБУЦИЈА И СЕРВИСИ	Г
КОМУНАЛНА ИНФРАСТРУКТУРА -сообраќајни коридори	E1
ТРОТОАРИ	
ВЕЛОСИПЕДСКА ПАТЕКА	
КОЛОВОЗ	
КОМУНАЛНА СУПРАСТРУКТУРА -бензинска пумпна станица	E2bn
КОМУНАЛНА СУПРАСТРУКТУРА -противопожарен дом	E2np
КОМУНАЛНА СУПРАСТРУКТУРА -градби за производство на енергија	E2ne
КОМУНАЛНА СУПРАСТРУКТУРА (-сообраќај и врски) -автوبуска станица, железничка станица	E2ac,жс
НЕКОМПАТИБИЛНА ИНФРАСТРУКТУРА -резервоари за дривати	E3
ПАРКОВСКО ЗЕЛЕНИЛО	D1
ЗАШТИТНО ЗЕЛЕНИЛО	D2
РЕКА СУШИЦА	
ШИНСКА ИНФРАСТРУКТУРА	
ВОДОВОДНА МРЕЖА	
НАДЗЕМЕН ПРОТИВПОЖАРЕН ХИДРАНТ	HTX
АТМОСФЕРСКА КАНАЛИЗАЦИЈА	
ФЕКАЛНА КАНАЛИЗАЦИЈА	
СРЕДНОНАПОНСКИ КАБЕЛ	
НИСКОНАПОНСКА МРЕЖА	
ТРАФОСТАНИЦА	
ПТТ МРЕЖА	
ТОПЛОВОД	
РЕЖИМ НА ЗАШТИТА ОД ВТОР СТЕПЕН	

ПРОФИЛИ НА УЛИЦИ:

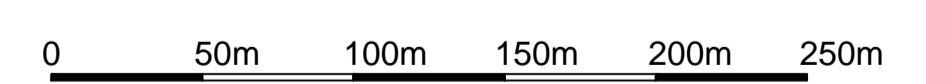


ГЕНЕРАЛЕН УРБАНИСТИЧКИ ПЛАН ИЗМЕНУВАЊЕ И ДОПОЛНУВАЊЕ

- Урбана единица "З" со Блокови 1; 5 и 6, Урбана единица "Д" со Блокови 4; 5; 6; 7 и 8, Урбана единица "Г" со Блокови 1; 2 и 5, Општина Кичево



планска документација - плански период 2010-2020 -



ИЗРАБОТУВАЧ:	„ПЕРКАН ПРОЕКТ“, доол ПРИЛЕП ул. „Андо Слабејко“, бр.52 / тел.048 410 836 e-mail: perkanproekt@gmail.com	УПРАВИТЕЛ:	ДИМКО ЦИЦАЛЕСКИ дипл. еп. инж.
НАРАЧАТЕЛ:	ОПШТИНА КИЧЕВО	ФАЗА:	ПРЕДЛОГ ПЛАН
ДОНЕСУВАЧ НА ПЛАНОТ:	СОВЕТ НА ОПШТИНА КИЧЕВО	РАЗМЕР:	ТЕХ. БР. 70/10
ПЛАНСКА ДОКУМЕНТАЦИЈА НАСЛОВ НА ГРАД. ПРИЛОГ	ГЕНЕРАЛЕН УРБАНИСТИЧКИ ПЛАН ИЗМЕНУВАЊЕ И ДОПОЛНУВАЊЕ "Урбана единица "З" со Блокови 1, 5 и 6, Урбана единица "Д" со Блокови 4, 5, 6, 7 и 8, Урбана единица "Г" со Блокови 1, 2 и 5, Општина Кичево"	РАБОТНИЦИ:	ДИМКО ЦИЦАЛЕСКИ, д.и.и. Диме Стојановски, д.и.и. Марија Јанковска, д.и.и. Катерина Топчоска, д.и.и.
ОДГОВОРЕН ПЛАНЕР:	Спанија Савеска,д.и.и. овластување бр.0.0045	ЛИПЈАНА БАЗЕРКОСКА, д.и.и. ДРАНА К.ФИЛИПОВСКА, д.и.и. ГОРАН АРИЗАНОВСКИ, д.и.и. БЕРНА ТИШКОВСКА, д.и.и. НИКОЛЕ НАУМОВСКИ, д.и.и.	ДАТА: ДЕКЕМВРИ 2012
СОРАБОТНИЦИ:		РЕЖИМ НА ЗАШТИТА ОД ВТОР СТЕПЕН	ПРИЛОГ БР. 5