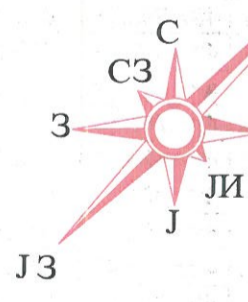


Легенда:

Значење:


	Граница на плански опфат
	Регулациона линија
	Граница на градежна парц
	Градежна линија
	Бесправно изградени градб
	Семејно домувањево станб
	Сервисна улица
	Станбена улица
	Пристапна улица
	Пешачка патека





Детален урбанистички план населба „Долно Пашино“, Блок „2“, Кичево општина Кичево

ПРЕДЛОГ ПЛАН Плански период 2009-2014 Планска документација Сообраќаен и нивелациски план

M=1: 1 000

 Општина Кичево
Одлука на Совет на Општина Кичево бр. <u>01-507/119 од 15.03.2010 год</u>
Градоначалник на Општина Кичево Дипл. ел. инж. Благоја Деспотоски

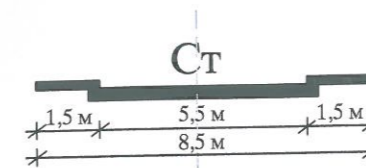
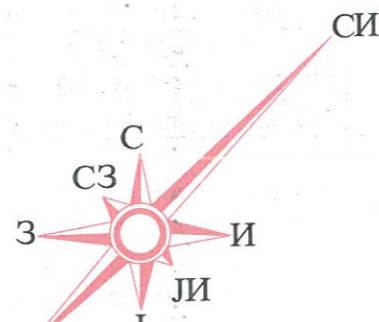
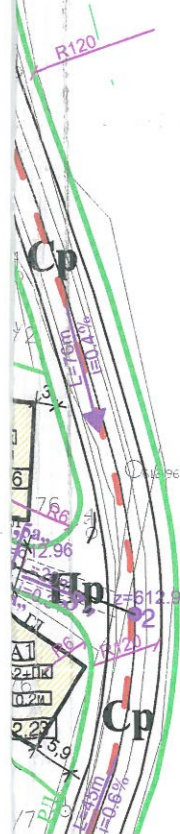
Носител на изработка на планот: Спасија Савеска д.и.а. овластување 0.0045	Одобрувач: Градоначалник на Општина Кичево,
технички број 157	Инвеститор: Абдулселама Сулмати
Управител: Имко Цицалески дипл.ел.инж.	нарачател: Општина Кичево
	Детален урбанистички план населба " Долно Пашино " -Кичево Блок "2" општина Кичево
знак: ПП	МЕРА M = 1:1 000
датум: 10/2010	лист 4



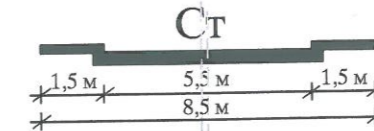
Перкан Проект
 довел-Прилеп
 Друштво за градежништво,
 трговија и проектирање
 на Петар Ивановски увоз-изв
 ул., Андон Слабејк
 Тел./Факс: 048/410-8




Легенда:	
Значење:	Симбол:
Граница на плански опфат	
Регулациона линија	
Граница на градежна парцела	
Градежна линија	
Бесправно изградени градби	
Семејно домувањево станбени куќи	
Сервисна улица	Ср
Станбена улица	Ст
Пристапна улица	Пр
Пешачка патека	пп




Ул. "Реџо Рушит - Зајази" -
Ст - Станбена улица
пресек „1а-1а,,



Ст-станбена улица
пресек „4-4,,



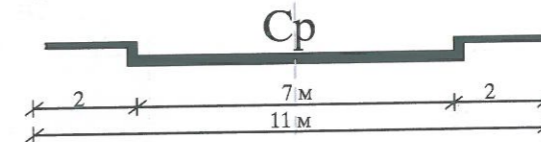
Пр-пристапна улица
пресек „5-5,,



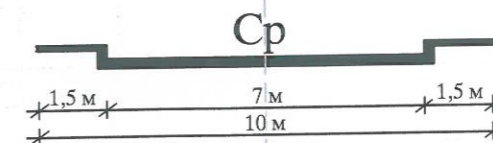
Пр-пристапна улица
пресек „5а-5а,,



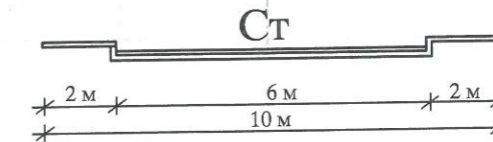
пп-пешачка патека



Ул. "Загорје" -
Ср - Сервисна улица
пресек „1-1,,



Ул. "Раим Лика" -
Ср - Сервисна улица
пресек „2-2,,



Ул. "Реџо Рушит - Зајази" -
Ст - Станбена улица
пресек „3-3,,

координати на прекршни точки			
ред.бр.	Y	X	Z
1	597.467,54	497.806,03	612,51
2	597.524,95	497.823,84	612,90
3	597.597,12	497.804,05	612,96
4	597.762,28	497.775,95	615,32
5	597.755,03	497.705,92	616,96
6	597.637,41	497.692,18	615,97
7	597.575,48	497.653,32	615,56
8	597.505,80	497.751,44	614,00
9	597.535,23	497.765,50	614,60
10	597.576,80	497.773,71	613,56
11	597.527,42	497.804,55	612,96
12	597.598,69	497.752,03	615,50