

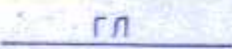












**Легенда:**

- Граници на опфат(модул) 
- Регулациона линија 
- Градежна линија 
- Водоводна мрежа-главен вод 
- Фекална канализација-главен вод 
- Атмосферска канализација-главен вод 
- ТС-трафостаница 

Максимални површини за изградба-нова 

Максимални површини за изградба на постојни објекти 

- Максимална висина 9.2м 
- Максимална висина 7.2м 
- Максимална висина 8.5м 

- С1-----собирна улица
- Ст1-----станбена улица
- Ст3-----станбена улица
- СР2-----сервисна улица
- Кп-----колскопешачка патека
- ПП-----пешачка патека

Билансни показатели за сите модули

- Површина на модули-----2.64ха----- 100%
- Под парцели-----2.14ха-----82%
- Под улици-----0.50ха-----16%
- Просечен процент на изграденост-----43%
- Просечен коефициент на искористеност--1.20

**Општина Кичево**

Одлука на Совет на Општина Кичево  
бр. 07-111/05 од 17.08.2005 год.

Градоначалник на Општина Кичево  
Дипл. инж. Владимир Толески



м о д у л " 2 "											
ред. бр.	број на парцела	површ. на парц.	површ. за изгр. габарит	мак. висина	П %	Ки	п	г	постојна висина	намена	
1	2.1	520	170	510	9.2	37	0.94	СК	3	2	п+2
2	2.2	330	140	420	7.2,9.2	42	1.27	СК	2	2	п+1
3	2.3	314	167	488	7.2,9.2	53	1.55	СК	3	2	п+1
4	2.4	340	160	465	7.2,9.2	47	1.36	СК	3	2	с+п
5	2.5	160	70	175	8.5	43	1.09	СК	0	2	с+п+1
6	2.6	160	70	175	8.5	43	1.09	СК	0	2	с+п+1
7	2.7	253	135	351	9.2	53	1.38	СК	2	1	в+п
8	2.8	260	100	300	9.2	38	1.14	СК	2	1	темели
9	2.9	260	110	220	7.2	42	0.84	СК	0	2	в+п+1
10	2.10	530	233	699	9.2	45	1.32	СК	4	3	с+п
11	2.11	330	170	480	7.2,9.2	51	1.45	СК	2	3	в+п
12	2.12	310	150	450	9.2	48	1.45	СК	2	2	с+п
13	2.13	610	260	780	9.2	42	1.27	СК	5	3	в+п+1
14	2.14	400	183	549	9.2	46	1.37	СК	3	2	
15	2.15	450	220	660	9.2	49	1.46	СК	4	3	в+п+1
16	2.16	493	220	660	9.2	47	1.34	СК	4	3	
17	2.17	190	90	180	7.2	47	0.94	СК	1	1	с+п
18	2.18	340	170	480	7.2,9.2	50	1.42	СК	3	2	с+п
19	2.19	340	163	450	7.2,9.2	48	1.32	СК	2	2	п+1
20	2.20	390	180	510	7.2,9.2	46	1.3	СК	3	2	п+1
21	2.21	260	130	390	9.2	50	1.5	СК	2	2	п+1
22	2.22	790	350	1050	9.2	44	1.33	СК	6	4	п+1
23	2.23	340	150	300	7.2	44	0.88	СК	2	1	
24	2.24	380	170	510	9.2	45	1.34	СК	3	2	с+п
25	2.25	371	150	435	7.2,9.2	40	1.2	СК	2	2	п
26	2.26	320	150	300	7.2	47	0.94	СК	2	1	в+п+1
27	2.27	450	190	550	7.2,9.2	42	1.24	СК	3	2	с+п
28	2.28	300	145	390	7.2,9.2	48	1.31	СК	2	2	с+п
29	2.29	295	120	360	9.2	48	0.58	СК	2	2	п
30	2.30	300	154	440	7.2,9.2	51	1.4	СК	2	2	п+1
31	2.31	360	120	360	7.2,9.2	33	1	СК	2	2	т
32	2.32	270	100	300	9.2	37	1.11	СК	2	1	
33	2.9a	254	137	374	7.2,9.2	54	1.47	СК	2	2	
<b>вкупно</b>		<b>11670</b>	<b>5227</b>	<b>16897</b>							
<b>просечно</b>						<b>45</b>	<b>1.44</b>			<b>80</b>	<b>67</b>

Напомена:  
во постојниот ДУП модулите беа со со наслов БЛОКОВИ

СК	семејни куќи
ТУ	трговија и услуги
п	паркирање
г	гаражирање
П%	процент на изграденост
Ки	коефициент на искористеност

м о д у л " 9 "											
ред. бр.	број на парцела	површ. на парц.	површ. за изгр. габарит	мак. висина	П %	К	п	г	постојна висина	намена	
1	9.1	200	60	120	7.2	30	0.6	ТУ	1		
2	9.2	260	130	260	7.2	50	0.92	СК	1	2	
3	9.3	354	150	300	7.2	44	0.88	СК	2	1	
4	9.4	280	110	220	7.2	40	0.78	СК	0	2	
5	9.5	380	170	490	7.2,9.2	44	1.29	СК	3	2	в+п
6	9.6	395	180	510	7.2,9.2	45	1.29	СК	3	2	в+п
7	9.7	260	100	300	9.2	38	1.15	СК	1	2	п
8	9.8	290	110	330	9.2	38	1.13	СК	1	2	п
9	9.9	330	150	450	9.2	45	1.36	СК	2	2	в+п
10	9.10	300	130	375	7.2,9.2	43	1.25	СК	2	2	п
11	9.11	340	140	405	7.2,9.2	41	1.19	СК	2	2	п+1
12	9.12	250	110	330	9.2	44	1.32	СК	2	1	п+2
13	9.13	160	70	140	7.2	43	0.87	СК	0	1	
14	9.14	160	80	160	7.2	50	1	СК		1	
<b>вкупно</b>		<b>3834</b>	<b>1620</b>	<b>5454</b>							
<b>просечно</b>					<b>9</b>	<b>42</b>	<b>1.42</b>		<b>20</b>	<b>22</b>	

м о д у л " 13 "											
ред. бр.	број на парцела	површ. на парц.	површ. за изгр. габарит	мак. висина	П %	К	п	г	постојна висина	намена	
1	13.1	280	110	330	9.2	32	1.17	СК	2	1	
2	13.2	310	160	480	9.2	51	1.54	СК	3	2	п+1
3	13.3	470	180	540	9.2	38	1.15	СК	3	2	
4	13.4	370	140	420	9.2	38	1.13	СК	2	2	с+п
5	13.5	380	150	450	9.2	39	1.18	СК	2	2	
6	13.6	400	160	480	9.2	40	1.2	СК	3	2	
7	13.7	390	140	420	9.2	36	1.08	СК	2	2	
8	13.8	250	120	360	9.2	47	1.44	СК	2	2	
9	13.9	330	130	390	9.2	40	1.18	СК	2	2	
10	13.10	340	140	420	9.2	41	1.23	СК	2	2	
11	13.11	330	140	420	9.2	42	1.26	СК	2	2	
12	13.12	440	230	530	9.2	52	1.2	СК	3	2	п+1
13	13.13	500	200	600	9.2	40	1.2	СК	3	3	п+1
14	13.14	210	80	160	9.2	38	0.76	СК	1	1	
15	13.14a	150	80	160	9.2	33	1.07	СК	1	1	
16	13.15	300	110	330	9.2	37	1.11	СК	2	1	п
17	13.16	470	210	630	9.2	44	1.32	СК			
<b>вкупно</b>		<b>5920</b>	<b>2480</b>	<b>8400</b>					<b>35</b>	<b>34</b>	
<b>просечно</b>					<b>9</b>	<b>42,00</b>	<b>1,42</b>				

**ДЕТАЛЕН УРБАНИСТИЧКИ ПЛАН**

за населба

„Подкрушино,,-прв дел-Кичево  
М,,2,М,,9,, М,,13,,

**ПРЕДЛОГ ПЛАН**

плански период  
2005 - 2010 г.

**Синтезен план**  
планиран развој

М = 1 : 1000  
Архитектонсо урбанистички параметри

ПРОЈЕКТОР НА ИЗРАБОТКАТА НА ПЛАНУ Спасије Савески д.д.а. Датум од 25/1	ТЕХНИЧКИ БРОЈ 40/ 2005	<b>Перкан Проект</b> доел - Прилеп
ИНВЕСТИТОР Е Л С - Општина Кичево	ИНВЕСТИТОР Е Л С - Општина Кичево	
ДИРЕКТОР Петар Ивановски	ДЕТАЛЕН УРБАНИСТИЧКИ ПЛАН	Друштво за градежништво, трговија и проектирање на Петар Ивановски ул.виза ул. "Андон Спајеко" бр.52 Тел./ Факс : 048 / 410 - 836
ФАЗА Предлог план	МЕРУ М = 1 : 1000	
ДАТУМ 04 - 2005	ЛИСТ 2	